

Öltszám: SZABÓ LÁSZLÓ

ÖLTSZÁM IDEJE: 1965.

TART.: KASTÉLYOSDOMBÓI NÉPI MŰEMLEKEI

6 lap, 4 félt, 1 rajz

FOLYÓIRATI MUTATÓ: KASTÉLYOSDOMBÓI

SÁK MUTATÓ:  $\frac{\bar{x}}{XXXIII, 2}$

PAPÍRIPARI VÁLLALAT



KISKUNHALASI GYÁRA

LELTÁRBA

ÁTVÉNYVE AZ EGTSEGES LTC. 1875-6 TETELE ALÓL

VI/13/1

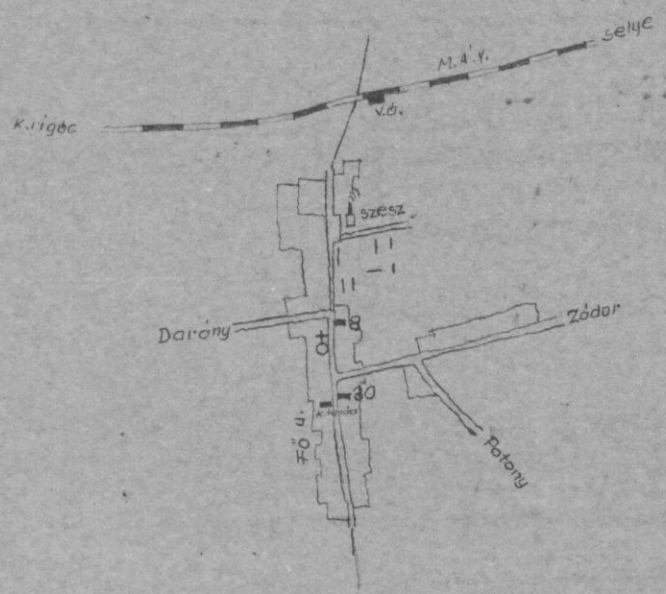
RITTL-ÉCHAI MŰZEUUM KAPOSVÁR  
1875

Sárosy Megyei Múzeum  
NA-612  
Néprajzi ábrák

HELYI ZIRAJZ  
KASTÉLYOSDOMBÓ



1:50 000





1875

Összefoglaló műleírás

Kastélyosdombó község népi műemléki kutatásához.

Kastélyosdombó az 595 sz. ut mentén fekszik. Vasutállomása is van a Középrigóc - Sellye vonalon.

Domborzata sík.

A község egyutcás település - a Zádori ut mentén egy sor ház épült ki a fölszabadulás után.

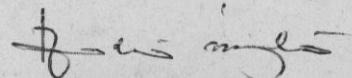
Az épületei általában előkerttel épültek. Jellemző a fésűs gazdaportás beépítési mód.

Talpasház igen szép példányát találtuk a Fő u. 8.sz. alatt, pontos építési ideje ismeretlen, elbeszélés alapján az 1800 - 1820-as években épülhetett. 1890-ben kb. 20-30 m-rel eltolták eredeti helyéről.

A község lélekszáma 539 református.

Közös tanácsu község Drávagárdony községgel.

Kaposvár, 1965. augusztus 12.

  
Szabó László

I. Település:

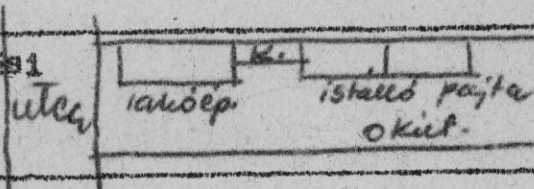
Somogy

MEGYE

Barcs

Járás

A település neve: Kastélyosdombó

A településszerkezet leírása /pl.  
utcás, házas, halmaz, szeres, kertes, utcás  
két-belkertes, stb./A település, településrész, utca  
melyik része védendő.A település függelékében / szőlőhegy,  
gesztenyés stb./ vagy határában érté-  
kes népi építészeti emlék védendő-e  
/pince, présház, utszéli csárda,  
tanya, hid, stb./A település jellemző telekalrendezési  
vázlatrajza, az udvartípus rövid  
jellemezése és elnevezése.Milyen helyi építési anyag található?  
Felhasználásuk, megmunkálásuk.A helyi építési anyagból milyen  
szerkezeteket állítanak elő?  
Anyagok helyi elnevezése.

Települések besorolása:

- a./ etnográfiai egységen belül                      nem  
jellegzetes
- b./ táji jelleg, üdülés, idegenforg.              nincs
- c./ regionális fejlesztés              Darány falukörzet központhoz, mint mellék-
- d./ megyei fejlesztés, helyi igény              falu  
átlagos, jellegtelen.              jellegtelen

Felvétel ideje, kutató aláírása:

1965. augusztus 12.

Szabó László

Megjegyzés:



A település neve:

Kastélyosdombó

Utcanév, házszám:

/régi utcanév: dülönév Fő utca 8.

Tulajdonos neve: lakása Balics Gyula

Építmény jellege:

lakóház

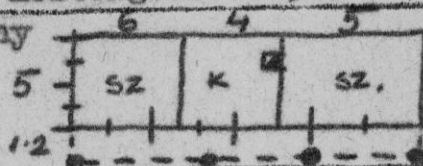
Építés ideje:

/örömfal, mestergerenda/1800 körül

deszka oromzat, mestergerendás, ajtóknál ablakoknál

Alaprajz vázlata, rövid leírása,  
helységek nevei, főbb méretek.

szemöldök párkány



Homlokzatok részlete és leírása :

/utcai udvari színei. fehér

Épületeszerkezetek: talpas, mestergerendás, borított gerendafödém,  
szalmagedés

Tűzelőberendezés vázlata,

leírása, elnevezése: füstökonyha volt, 1915.-ben átalakították

Butor, prés, kut és jellemző berende-  
zési, felszerelési tárgyak elnevezése,  
leírása:

Felvétel ideje; kutató aláírása

1965. augusztus 12.

  
Szabó László

Megjegyzés:

Fotó:

körülbelül 1890.- ben 20-30 méterrel arrébb tolták.  
homlokzatok

04445.

ORSZÁGOS MŰEMLEKEI FELÜGYELŐSÉG.

1. Leltári szám.	2. Megye <b>Somogy</b> <b>Barcs</b> Járás <b>Kastélyosdombó</b>	3. település Fénykép tárgyas <b>homlokzatok</b>
4. Méret <b>6x9</b> szám.	<b>1965. augusztus 12.</b>	6. Kutató aláírása. <b>Szabó László.</b> <i>Szabó László</i>





II. Épület

Somogy

MEGYE

Barcs JÁRÁS

A település neve: **Kastélyosdombó**

Utcanév, házszám:  
/régi utcanév: dülönév **Fő utca 30.**

Tulajdonos neve: lakása **Kovács Imre**

Építmény jellege: **lakóház**

Építés ideje: **1865**  
/brómfal, mestergerenda/

Alaprajz vázlata, rövid leírása,  
helységek nevei, főbb méretek.



Homlokzatok részlete és leírása :  
/utcai udvari színei: **sárga udvari homlokzaton 6 db hatszögletű osz-  
loppal tornác.**

Épületszerkezetek: **tégla alapon tömés fal mestergerendás, borított ge-  
rendafödém cseréptetővel**

Tűzelőberendezés vázlata,  
leírása, elnevezése: **jellegtelen**

Butor, prés, kut és jellemző berende-  
zési, felszerelési tárgyak elnevezése,  
leírása:

Felvétel ideje; kutató aláírása:  
**1965. augusztus 12.**

*Szabó László*  
**Szabó László**

Megjegyzés:  
Fotó: **homlokzatok**

04445.

ORSZÁGOS MŰEMLEKI FELÜGYELŐSÉG.

1. Leltári szám.	2. Megye <b>Somogy</b> Járás <b>Barcs</b> <b>Kastélyosdombó</b>	3. település Fénykép tárgyat <b>homlokzatok</b>
4. Méret <b>6x9</b> szám.	5. Felvétel ideje <b>1965. augusztus 12.</b>	6. Kutató aláírása. <b>Szabó László</b> <i>Szabó László</i>

