

Ötlető:

Ötletés ideje: 1964.

TART.: TÁSKA NÉPI MŰHELYEKI

16 lap, 1 rajz, 29 fűző

FŐLORASZ ÖTLETŐ: TÁSKA

STRUKTÚRÁTO: X
XXXIII, 3

PAPÍRIPARI VÁLLALAT



KISKUNHALASI GYÁRA

LELTÁRKÖZLÉS

ÁTVEVETVE AZ EGYSÉGES LTK. 1869-es TETELE ALÓL

1869

Somogy Megyei Múzeum
NA-607
Mézrajzi osztály

11/27/2

II. Épület:

SATÓGY

MEGYE

FÜNYÖD

JÁRÁS

A település neve:

TÁSKA

Utcanev, házszám:

/régi utcanév: dülönév/

BERZSENYI U. 18.

Tulajdonos neve, lakása:

GADÁNYI ISTVÁN

Építmény jellege:

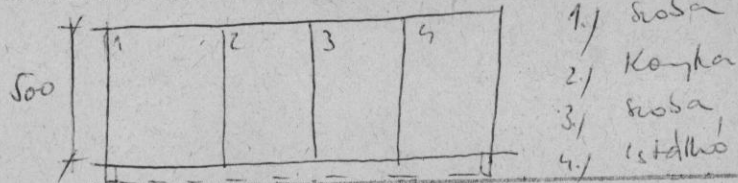
LAKÓHÁZ

Építés ideje:

1880

/oromfal; mestergerenda/

Alaprajz vázlata, rövid leírása, helységek nevei, főbb méretek:



Homlokzatok részlete és leírása:
/utcai, udvari/színei:

teglás oromfalas, udvari
homlokzat, tölgyesített gerenda-
dás tornác fedés mellé felülettel.

Épületszerkezetek:

Törés fal, por fedés (vált füstöskőzha)
kád fedés üres fedélzeten.

Tűzelőrendezés vázlata,
leírása, elnevezése:

Butor, prés, kut és jellemző berende-
zési, felszerelési tárgyak elnevezése,
leírása:

Felvétel ideje, kutató aláírása: 1964. IX. 29.

Megjegyzés:
Fotó:

Homlokzat / déli udvari /
/utcai nyugati/

04445.

ORSZÁGOS MŰEMLÉKI FELÜGYELŐSÉG

1. Leltári szám.	2. Megye SZIGET Járás TUNYÓ	3. település TÁSKA Fénykép tárgya: NYILDKÖZÖK
4. Méret szám. negatív 6x3 <u>pozitív</u>	5. Felvétel ideje 1984. IX.29.	6. Kutató aláírása. <i>Lőrincz</i>



-1-



-2-

II. Épület:

Somogy.

MEGYE

Fonyód JÁRÁS

A település neve:

Táska

Utcánév, házszám:

/régi utcánév: dülönév/

Berzsenyi u. 12

Tulajdonos neve, lakása:

Gyamu Ferenc

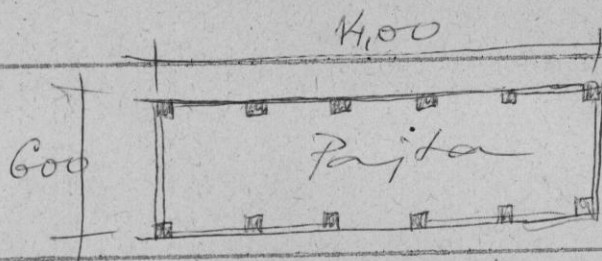
Építmény jellege:

Pajta

Építés ideje:

1850

/oromfal, mestergerenda/

Alaprajz vázlata, rövid leírása,
helységek nevei, főbb méretek:Homlokzatok részlete és leírása:
/utcai, udvari/színei:

homlokzata nádfonat beazóvés

Épületszerkezetek:

Fa oszlopok, kötő gerendákkal
segédgerendával oldalsókon
nádívóvát beazóvés nád tető fedés
konnyított végelekkelTűzelőberendezés vázlata,
leírása, elnevezése:Butor, prés, kut és jellemző berende-
zési, felszerelési tárgyak elnevezése,
leírása:

Felvétel ideje, kutató aláírása:

1969. IX. 29

Megjegyzés:
Fotó:

Homlokzat gerendázati tervletés.

ORSZÁGOS MŰEMLÉKI FELÜGYELŐSÉG.

1. Leltári szám.	2. Megye SZILÁGY Járás FENYŐS	3. település TÁSKA Fénykép tárgya: Honvértől. tényleg.
4. Méret szám. negatív 6x9 pozitív.	5. Felvétel ideje 1964. IX. 29.	6. Képfelvételek aláírása <i>[Handwritten signature]</i>



-1-



-4-



-2-



-3-

II. Épület:

Somogy

MEGYE

Fonyód

JÁRÁS

A település neve:

Táska

Utcanev, házzám:

/régi utcanév: dülönév/

Vörösmarty u 9

Tulajdonos neve, lakása:

Horváth Imréné Nőke

Bemennyi D u 14

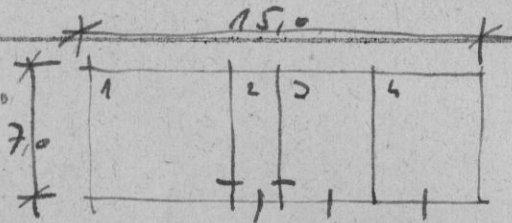
Építmény jellege:

Lakóház (lakatlan)

Építés ideje: 1860

/oromfal, mestergyenda/

Alaprajz vázlata, rövid leírása, helységek nevei, főbb méretek:



- 1.) Iroda 5x5
- 2.) Iroda 5x2
- 3.) Fűtőszobor 5x3
- 4.) Irtalás 5x2,5

Homlokzatok részlete és leírása: /utcai, udvari/színei:

Fa oromfal tőporó léccel
Hátó homlokzat (E-i) csipett/kompozit
médjeléssel, mellé jeltűltek.

Épületszerkezetek:

Tőporó fal, mestergyenda, fa fű-
dém, fűdém, jeltűltek mellé médjeléssel

Tűzelőberendezés vázlata, leírása, elnevezése:

fűtőszobor (korrósított)

Butor, prés, kut és jellemző berendezési, felszerelési tárgyak elnevezése, leírása:

Felvétel ideje, kutató aláírása:

1964. IX. 29. Csicsó

Megjegyzés:
Fotó:

homlokzat, eszelenkőrös.

04445.

ORSZÁGOS MŰEMLÉKI FELÜGYELŐSÉG.

1. Leltári szám.	2. Megye <i>Somogy</i> Járás <i>Fonyó d</i>	3. település <i>Táska</i> Fénykép tárgya: <i>trómba torny, szőlőskert</i>
4. Méret <i>6x9</i> . szám. negatív <u>pozitív</u>	5. Felvétel ideje <i>1964. IX. 29.</i>	6. Kutató aláírása: <i>Csernyói</i>



- 1 -



- 2 -

II. Épület:

SOMOGY

MEGYE

FÜNYÖD

JÁRÁS

A település neve:

TÁSKA

Utcanev, házszám:
/régi utcanév: dülönév/

ORANY JÓZSEF U. 6

Tulajdonos neve, lakása:

MIKICS MÁRTON

Építmény jellege:

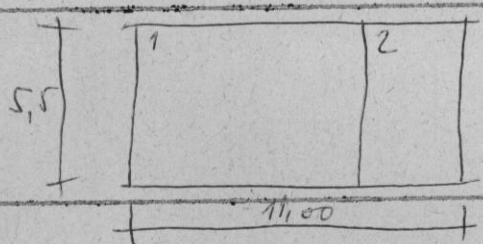
LAKÓHÁZ

Építés ideje:

1840 KÖRÜL

/oromfal, mestergerenda/

Alaprajz vázlata, rövid leírása,
helységek nevei, főbb méretek:



- 1.) Szoba 4,5 x 7,5
- 2.) Füstös konyha 4,5 x 2

Homlokzatok részlete és leírása:

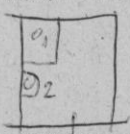
/utcai, udvari/színei:

SZALMA HÁRS, DEZKA BORÍTÁS
ELŐREUGRÓ GERENDÁZAT

Épületszerkezetek:

TÖMÉS FAL, FAGERENDA FÖDÉM ELŐREUGRÓ
TÖRNYŐC FEDESEL, SZALMA TETŐ
FÜSTÖS KONYHA KIKÉRZÉS /HASZNÁLATBAN

Tűzelőberendezés vázlata,
leírása, elnevezése:



- 1.) Remanence / FÜSTÖS KONYHA /
- 2.) Tűrelő lé /

Butor, prés, kut és jellemző berende-
zési, felszerelési tárgyak elnevezése,
leírása:

Felvétel ideje, kutató aláírása:

Megjegyzés:
Fotó:

OROMFAL, UDVARI HÖTILOKZAT, TÖRNYŐC GERENDÁZAT

ORSZÁGOS MŰEMLÉKI FELÜGYELŐSÉG.

1. Leltári szám.	2. Megye SOMOGY Járás FENYŐD	3. település TA'SKA Fénykép tárgya: TRITIFALI UDVARI HATÁRKÖZ TORNÁC CERENDÁZAT.
4. Méret szám. negatív 6x9 <u>pozitív</u>	5. Felvétel ideje 1964. IX. 29.	6. Kutató aláírása. <i>[Handwritten signature]</i>



-4-



-3-



-2-



-1-

II. Épület:

SOMOGY

MEGYE

FONYÓD

JÁRÁS

A település neve:

TA'SKA

Utcanév, házszám:
/régi utcanév: dülönév/

ARANY J. U. 24.

Tulajdonos neve, lakása:

Lötinczi János

Építmény jellege:

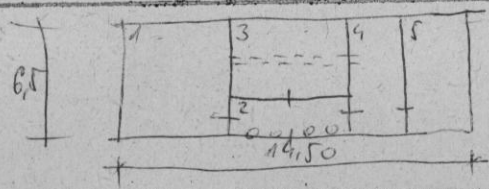
Lakóépület

Építés ideje:

1880

/oromfal, mestergerenda/

Alaprajz vázlata, rövid leírása,
helységek nevei, főbb méretek:



- 1.) konyha 4x5
- 2.) tomac 1,5x4
- 3.) szabadkonyha 4x3,5
- 4.) szoba 2x5
- 5.) -"- 3x5

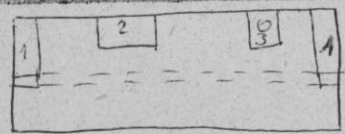
Hemlokozatok részlete és leírása:
/utcai, udvari/színei:

teqta oromfal utcai rész
udvari hemlokozatot tomac kiképzéssel
ösilopokkal

Épületszerkezetek:

Tömés fal, mestergerenda, fa födém
vöd és szalma tető (javítás)

Tűzelőberendezés vázlata,
leírása, elnevezése:



- 1.) Türtet (tűrelő)
- 2.) kis kancsac
- 3.) Nagy kancsac

Butor, prés, kut és jellemző berende-
zési, felszerelési tárgyak elnevezése,
leírása:

Felvétel ideje, kutató aláírása:

1969. IX. 29

Liinczi

Megjegyzés:
Fotó:

Utcai és udvari hemlokozatot szabad
konyha belvő.

ORSZÁGOS MŰEMLÉKI FELÜGYELŐSÉG.

1. Leltári szám.	2. Megye SZIGY Járás FONYÓ	3. település TÁSKA Fénykép tárgya:
4. Méret negatív 6x9 pozitív	5. Felvétel ideje 1964. IX. 29.	6. Kutató aláírása. UTAN ÉS UDVARI HOTHLOKZATOK SZABAD KÖTTIHO BELSŐ



- 1 -



- 3 -



- 2 -



- 4 -

11/27/7

II. Épület:

Somogy

MEGYE

Törzsd JÁRÁS

A település neve:

Táska

Utcánév, házszám:
/régi utcánév: dűlőnév/

Vörösmarty u 2

Tulajdonos neve, lakása:

Kovács Sándor

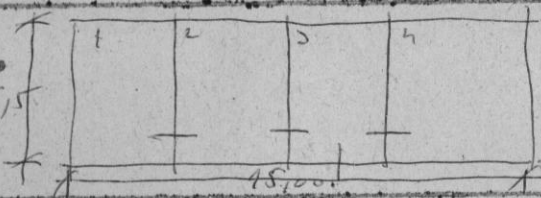
Építmény jellege:

Lakóház

Építés ideje:

1870

/oromfal, mestergerenda/

Alaprajz vázlata, rövid leírása,
helységek nevei, főbb méretek:

- 1) kamra 4 x 3
- 2) szoba 4 x 3
- 3) konyha 4 x 3
- 4) szoba 4 x 5,0

Homlokzatok részlete és leírása:
/utcai, udvari/színei:Utcai homfal előrenyúló gerendás
dénke észak felé.

Épületszerkezetek:

Törzs fal, mestergerendős fa fedés,
véd tető.Tűzelőberendezés vázlata,
leírása, elnevezése:Butor, prés, kut és jelező berende-
zési, felszerelési tárgyak elnevezése,
leírása:

Felvétel ideje, kutató aláírása:

1964. IX. 29.

Lőrincz

Megjegyzés:
Fotó:

utcai homlokzat (északi)

04445.

ORSZÁGOS MŰEMLÉKI FELÜGYELŐSÉG.

1. Leltári szám.	2. Megye <i>Somogy</i> Járás <i>Fonyód</i>	3. település <i>Táska</i> Fénykép tárgya: <i>br. m. k. k. k. k.</i>
4. Méret <i>6 x 9</i> szám. negatív <u>pozitív</u>	5. Felvétel ideje <i>1954. IX. 24</i>	6. Kutató aláírása. <i>C. Csécsé</i>



-1-



-2-

II. Épület:

Somogy

MEGYE

Tompai

JÁRAS

A település neve:

Tásháza

Utcanév, házszám:

/régi utcanév: dülönév/

Öreglök / kúttérlet /

Tulajdonos neve, lakása:

általában 20-40 jellegetes épület
felmérése több időt igényel

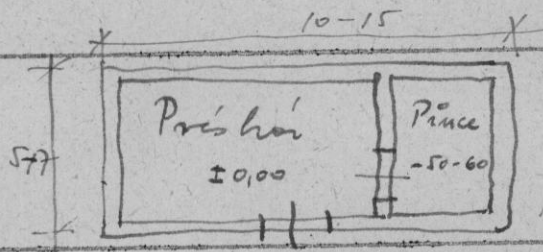
Építmény jellege:

prishor, pince

Építés ideje:

változó 1800 - 1900 - ig.

/oromfal, mestergerenda/

Alaprajz vázlata, rövid leírása,
helységek nevei, főbb méretek:

Prishor ált: 6-8 x 4-5

Pince ált: 25-4 x 6-8

méretűek

Pince mélyített.

Homlokzatok részlete és leírása:
/utcai, udvari/színei:Mellékelt képek szerint
általában kontyolt sítek nád fe-
lével műndeggek

Épületszerkezetek:

Tömés fal, pár földem - egy faluker-
földem nincs. Tetőfedés nád, álta-
lában kontyolt megoldással.Tűzelőberendezés vázlata,
leírása, elnevezése:

nincs.

Butor, prés, kut és jellemző berende-
zési, felszerelési tárgyak elnevezése,
leírása:Tálalható prís
Ja meheresü

Felvétel ideje, kutató aláírása:

1964.

IX. 29.

Csurányi

Megjegyzés:

Fotó:

Homlokzatok

ORSZÁGOS MŰEMLÉKI FELÜGYELŐSÉG.


1. Leltári szám.	2. Megye <i>Somogy</i> Járás <i>Fonyósd</i>	3. település <i>Táska</i> Fénykép tárgya: <i>utcahípi hi mlékuti sánkók</i>
4. Méret <i>6x9</i> szám. negatív pozitív	5. Felvétel ideje <i>1964. IX. 29.</i>	6. Kutató aláírása. <i>Csányi</i>




-1-



-2-



-3-



-4-

ORSZÁGOS MŰEMLÉKI FELÜGYELŐSÉG.

1. Leltári szám.	2. Megye <i>Somogy</i> Járás <i>Fonyód</i>	3. település <i>Táska</i> Fénykép tárgya: <i>homlokzata</i>
4. Méret <i>CX 9</i> szám. negatív <u>pozitív</u>	5. Felvétel ideje <i>1964. IX. 29.</i>	6. Készítő aláírása. <i>L. Kovács</i>



-7-



-6-



-8-



-5-

ORSZÁGOS MŰEMLEKI FELÜGYELŐSÉG.


1. Leltári szám.	2. Megye <i>Somogy</i> Járás <i>Fonyód</i>	3. település <i>Táska</i> Fénykép tárgya: <i>prés / fa kerékű /</i>
4. Méret <i>6x9</i> szám. negatív <u>pozitív</u>	5. Felvétel ideje <i>1964. IX. 29.</i>	6. Kutató aláírása. <i>Csűrös</i>



- 9 -



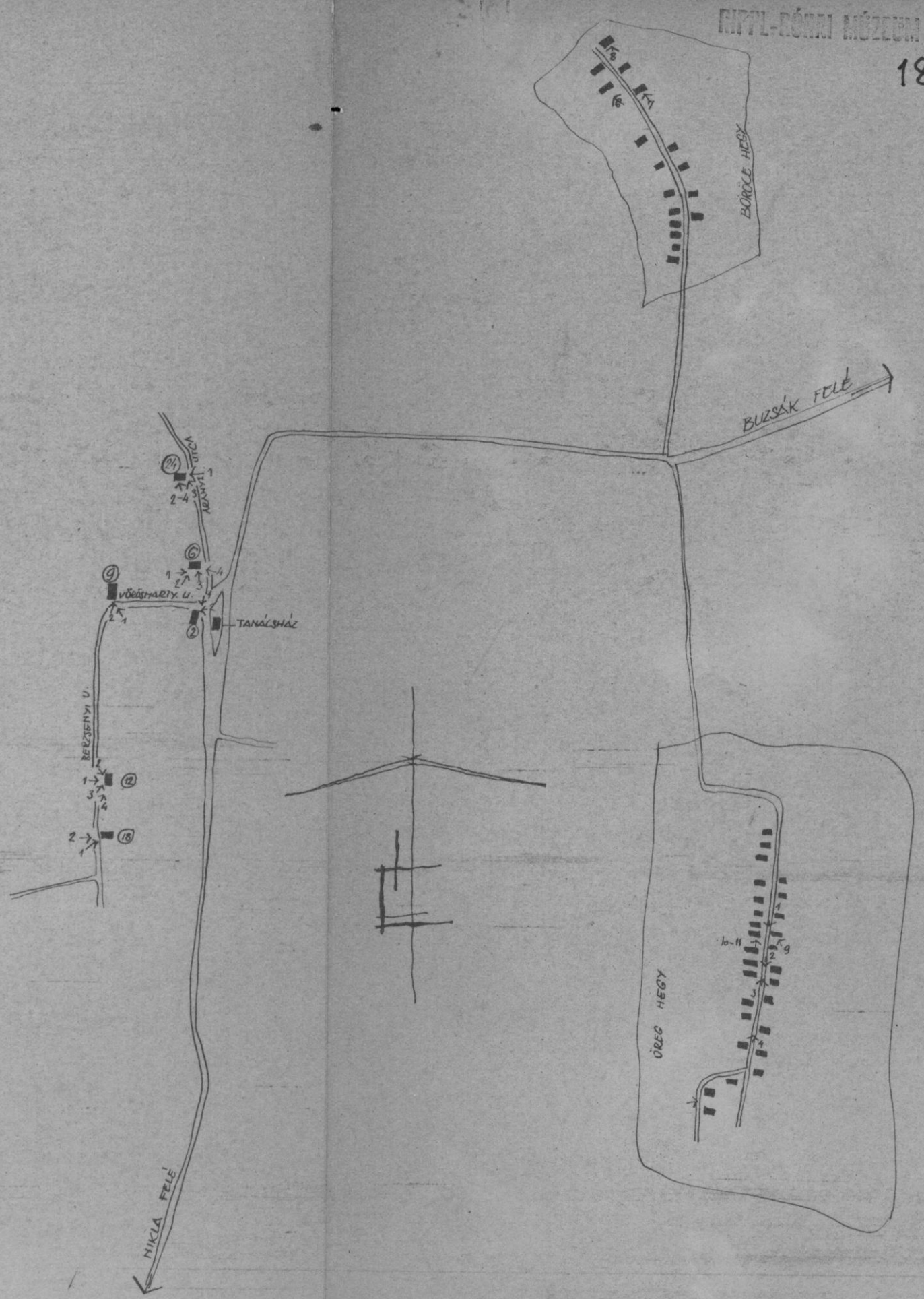
- 10 -



- 11 -

1869

Szolnok Megyei Múzeum
NA-607
Néprajzi osztály



TÁSKA HELYSZINRAJZ
M= 1:1440