

Összeállító: STABÓ László

Összeállítás ideje: 1966.

TART.: SOMOGY-SÁMSONI NÉPI MŰEMLEKEI

6 lap, 1 rajz, 11 fénykép

Földrajzi mutató: SOMOGY-SÁMSON

Szakmutató: X  
XXXIII, 3

Iratgyűjtő

MSZ 5017  
PAPIRIPARI VÁLLALAT





KISKUNHALASI GYÁRA

LELTÁRSZÁM

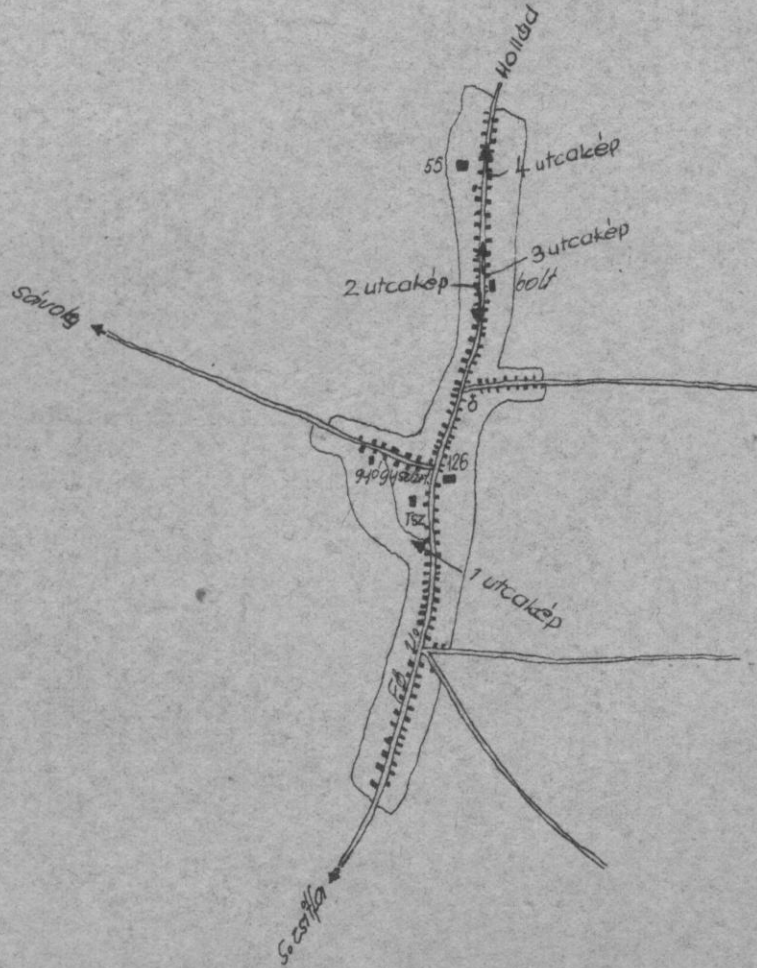
ÁTVÉZETVE AZ EGYSÉGES LTK. 1866-os TETELÉNY ALÓL

# SOMOGYSOMSON

1866



cca 1:25 000



1866

Összefoglaló műleírás.

Somogysámson község Somogy megye Nyugati határán fekszik, Marcali járás székhelyei. Megközelítése vasuton Sávolj vasut-állomásról lehetséges. Közuton a 7.sz. utból Holládnál leágazó közlekedési uton, e közlekedési ut két oldalán települt a község. Tinákus egyutcás település. Lélekszáma 1331 fő rom. kath. lak-ják. 1533-ban már település és Sámson néven ismeretes, a veszprémi püspökség tulajdonában. A török idők alatt elpusztult, Végig az egyház birtokában volt.

A községtől Észak-Keleti irányban fél kilométerre feküdt Bök /Boke/ helység, mely 1550 körül elpusztult. Az itteni hegyet ma a Bökki hegynék, a patakot Bökki pataknek nevezik.

A beépítés vegyes, fésüs és félig zárt soru beépítés váltakozik.

A fésüs beépítés szép példája látható az egyik utcaképen.

Igen szép épület található a Fő-u.126.szám alatt. Favázzal készült verőfalak, deszka oromzattal fehérre meszelve, zsuptetővel és faragott oszlopsival, aránylag jó állagu épület a falu közepén igen szép látványt nyújt. Célszerű lenne megóvni és esetleg falu múzeumnak berendezni. Egy másik szép emlék a Fő-u.55.sz. épület. Füstökonyha volt, azonban átalakították. Érdekességként megem-lítjük, hogy e házban találtunk egy vonyószéket /szijó-szék/ aránylag jó állapotban.

Ez az épület is védelmet érdemelne, azonban az építési anyag a helyszínen van az új épülethez.

Kevés új épületet építenek, helyi típus nem alakulhat ki, ami épül utánozza a kisvárosi épületek külső és belső kialakítását, népi építészet szempontjából jellegtelenül.

Kaposvár, 1966. július

Szabó Dávid

I. Település:

Somogy

Mogy

Marcali

Járás

A település neve:

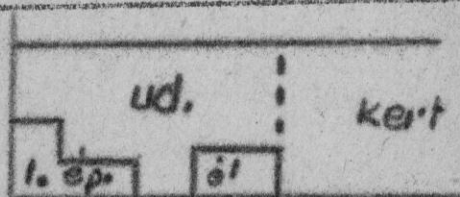
Somogysámsón

A településszerkezet leírása/pl.  
utcás, házas, halmozás, szerves, kertes,  
két-balkerítés, stb./

egyutcás

A település, településrész, utca  
melyik része védendő.A település függelékében /Szőlőhegy,  
gesztenye stb./ vagy határában érté-  
kes népi építészeti emlékek védendőek  
/pince, prásház, utszóli csárda,  
tonya, hid stb./A település jellemző telekfelrendezési  
vázlatrajza, az udvartípus rövid  
jellemzése és elnevezése.

utca

Milyen helyi építési anyag található?  
Felhasználásuk, megmunkálásuk.

homok

A helyi építési anyagból milyen  
szerkezeteket állítanak elő?  
Anyagok helyi elnevezése.

Települések besorolása:

a./ etnográfiai egységben belül  
jellegzetes

nem

b./ táji jelleg, üdülés, idegenforg.

nincs

c./ regionális fejlesztés

d./ megyei fejlesztés, helyi igény

Marcali alapszabályhoz mint főfelu

e./ átlagos, jellegtelen

átlagos

Felvétel ideje, kutató aláírása

1966. július Szabó János

Megjegyzés:

utcaképek

A település neve: Somogysámsón

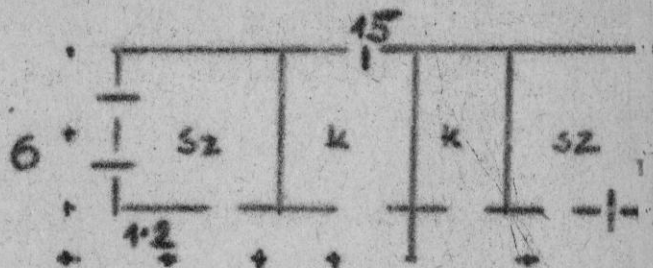
Utcanev, házszám: Fő-u. 126.  
/régi utcanév, dűlőnév/

Tulajdonos neve, lakása: Rogán József Somogysámsón Fő-u. 126.

Építmény jellege: lakóház

Építés ideje: 1800-as évek eleje  
/oromfal, mestergerecske/desaka oromszár, mestergerecske

Alaprajz vázlata, rövid leírása,  
helységek nevei, főbb méretek:



Homlokzatok részlete és leírása: fehér meszelt fal  
/utcai, udvari/színei:

Épületszerkezetek: oszlopos tornác, tömésfal favázzal

Tűzelőborrendezés vázlata, füstös konyha  
leírása, elnevezése:

Butor, prás, kut és jellemző berendezési, felszerelési tárgyak elnevezése, leírása.

Felvétel ideje, kutató aláírása: 1936. július Szabó László

Megjegyzés:

Fotóhomlokzat

04445.

ORSZÁGOS MŰEMLEKI FELÜGYELŐSÉG.

1. Leltári szám.	2. Megye Járás Somogy Marcell	3. Település Fénykép tárgya: S. számo
4. Méret negatív pozitív 6 x 9	5. Felvétel ideje 1966. július	6. Kutató aláírása Szabó István



1.

A település neve:

Somogysámon

Utcanev, házszám:

/rég. utcanév, dűlőnév/ F6-u.55.sz.

Tulajdonos neve, lakása:

Jakab Kálmán Somogysámon F6-u.55.

Építmény jellege:

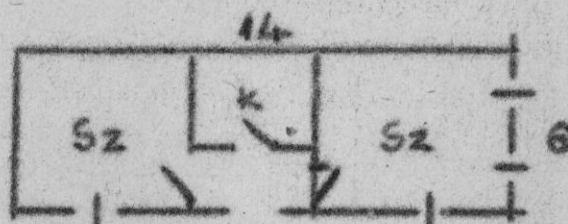
lakóépület

Építés ideje:

1800 körül

/oromfal, mestertorony/

mestertorony

Alaprajz vázlata, rövid leírása,  
helységek nevei, főbb méretek:Homlokzatok részlete és leírása:  
/utcai, udvari/színei:

fehér meszelt

Épületszerkezetek:

vertikal, pórfödém, szuppos tetővel, elől kon-  
tolyt.Tűzoltóberendezés vázlata,  
leírása, elnevezése:füstös konyha volt, megszánt, most  
jellegtelen.Bútor, prás, kut és jellemző berende-  
zési, felszerelési tárgyak elnevezése,  
leírása.

vanyósok /szíjgöcsök/

Felvétel ideje, kutató aláírása:

1966. július Szabó Kálmán

Megjegyzés:

Fotó:

homlokzat.

ORSZÁGOS MŰEMLEKI FELÜGYELŐSÉG.

1. Ialtári szám.	2. Megye <b>Szeged</b> Járás <b>Marcali</b>	3. Település <b>S. sámson</b> Fénykép tárgya: <b>nonlokzatak.</b>
4. Méret negatív pozitív <b>6 x 9</b>	5. Felvétel ideje <b>1966. július</b>	6. Kutató aláírása <b>Szabó László</b>



2.



3.



4.

