

Összeállítás: STABÓ László

Összeállítás ideje: 1966.

TART.: SOMOGY ZSITFA MÉRI EMLÉKEI

Glóbusz, kártya, 7 félt

FŐLÖTTÁZSI MUTATÓ: SOMOGY ZSITFA

STABÓ MUTATÓ: $\frac{X}{XXXIII,3}$

PAPÍRIPARI VÁLLALAT



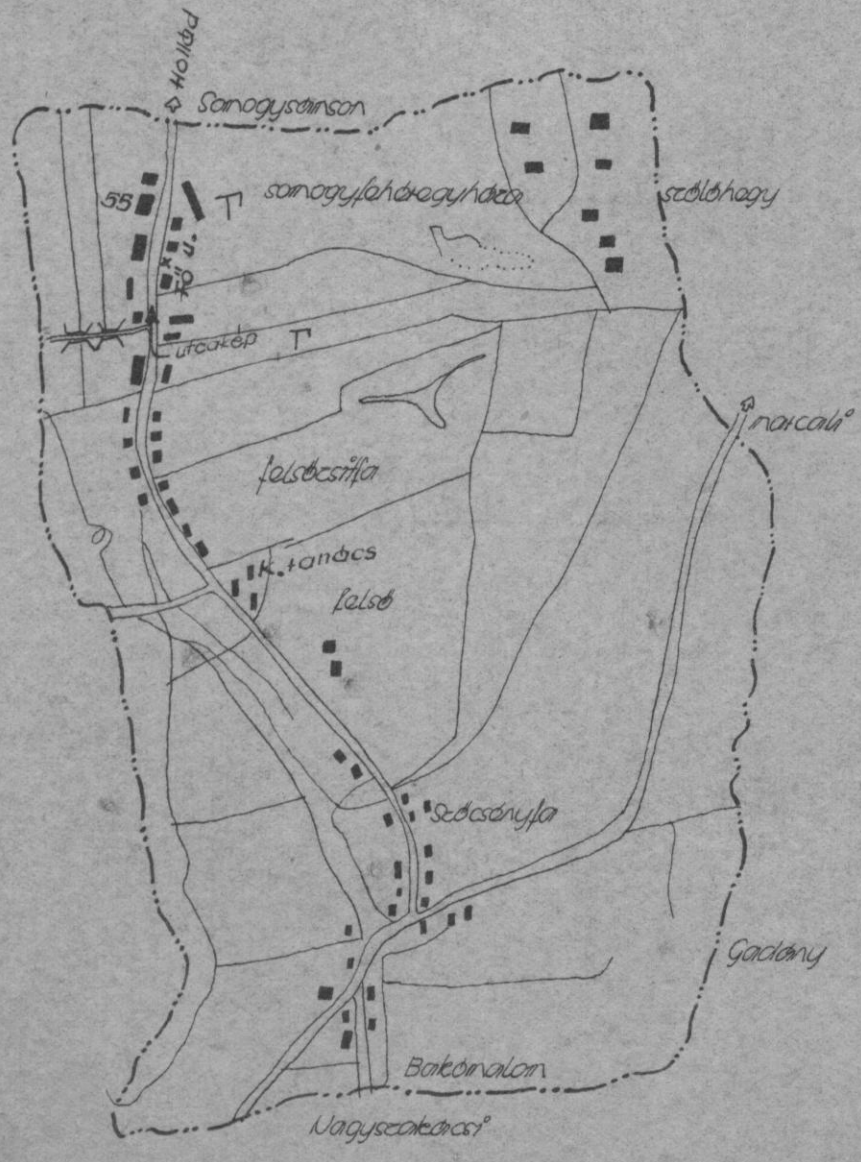

KISKUNHALASI GYÁRA

LELTÁRKÖZS


ÁTVÉZETVE AZ EGYSEGES ITR. 1864-es TETELE ALÓL

REPL-ÉNYI MŰZÉUM KAPÓSVÁR
1864

somogyzsifla



Somogy Megyei Múzeum
NA-603
Néprajzi adattár



Összefoglaló műleírás.

Somogyzsitfa község Somogy megye Nyugati részén fekszik. Megközelítése Sávolly vasutállomásról lehetséges. Közuton Hollád-nál a 7.sz. utról leágazva Dél-felé vezető közlekedési uton.

Tipikus egyutcás település, a fent említett közlekedési ut két oldalán épült. Három településből tevődik össze: Somogyfehéregyház, Felsőzsitfa, és Szőcsénypusztából. 1950 táján alakult egy közigazgatási községgé. Ez meglátszik a településrészeken is. Felsőzsitfa és Szőcsénypuszta beépítés szempontjából új település benyomását kelti, népi építészeti emlék nem található.

A földreformos kiosztás idején épültek ki, szegényesen vertfalú vakolatlan házaikkal. Felsőzsitfa 1280-ban már település volt, 1550-ben elpusztult, 1872-ben a Véssey család birtoka a szomszédos Szőcsénypusztával együtt. Somogyfehéregyház / korábban csak Fehéregyház / román.kath.magyar község, 1299-ben már létezett. 1368-ban

I.Lajos király Fejéregyházi György leányát Katics asszonyt itteni birtokában fiúsítja. 1550-ben egy portája volt, később az esztergomi főkáptalan birtokába került. Kialakult szép utcája van, a templom környékén, utcafényen bemutatjuk. A templom melletti kétoszlopos épületet azért mutatjuk be, mint később látható hasonló mintára épültek házaik, jellegzetes erre a település részre.

Fedett 2-4 oszlopos nyitott tornácról az előtérbe lépnek, szemben a konyha és kétoldalt helyezkednek el a szobák. Jellegzetes a drótfonatu kerítés. A Fő-utca 55.számú épület említésre méltó.

Fehérre meszelt vertfalú épület zsupptetővel és füstös konyhával. Állaga ugyan rossz, elhagyott lakatlan épület, deszka kerítéssel.

Emlitésre méltók a szőlőhegyen a 33 és 87.sz. pincék, ill. présházak. Az előbbi favázás vertfalú épület a képen is látható kellékekkel / hordómosó fa/ látható az ablak előtt a zsupptető kivágása is. A 87.sz. présház vertfalból készült, megemlíthető a füstös kémény nélküli tüzelőberendezés, valamint a bejárati ajtó, mely vasalás nélkül készült. Kifurt tuskóban fordul a pallóból készült ajtó nyulványa.

Kaposvár, 1966.július

Szabó László

I. Település:

Somogyzsitfa

0447.
Megye

Somogy

Járás

Marcali

A település neve:

Somogyzsitfa

A településszerkezet leírása/pl.
utcás, házas, halmozás, szeres, kertés,
két-belkerítés, stb./

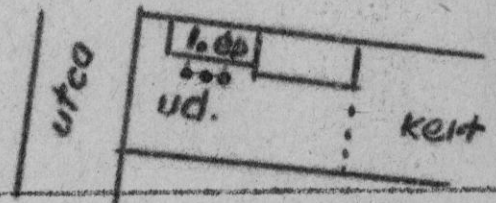
egy utcás

A település, településrész, utca
melyik része védendő.

A település függelékében /Szőlőhegy,
gesztenyes stb./ vagy határában érté-
kes népi építészeti emlékek védendő-e
/pince, présház, utszéli csárda,
tonya, híd stb./

szőlőhegy 33 és 87 sz.
présházak

A település jellemző telekfelrendezési
válatrajza, az udvartípus rövid
jellemezése és elnevezése.



Milyen helyi építési anyag található?
Felhasználásuk, megmunkálásuk.

homok

A helyi építési anyagból milyen
szerkezeteket állítanak elő?
Anyagok helyi elnevezése.

Települések besorolása:

a./ etnográfiai egységen belül
jellegzetes

b./ táji jelleg, üdülés, idegenforg.

c./ regionális fejlesztés

d./ megyei fejlesztés, helyi igény

e./ átlagos, jellegtelen

nem

nincs.

Marcali alregió Somogyhámságon főfalu-
hoz mint mellékfalu
jellegtelen.

Felvétel ideje, kutató aláírása

1966. július

Szabó László

Megjegyzés:

utcaképek.

A település neve:

Somogyzsitfa

Utcanev, házszám:
/régi utcanév, sülönév/

Fő-utca 55.sz.

Tulajdonos neve, lakása:

elhagyott ház

Építmény jellege:

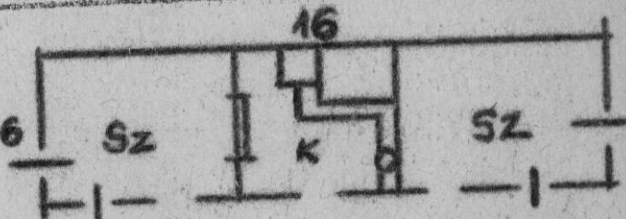
lakóház

Építés ideje:

1820 körül

/oromfal, mestergerenda/

deszka oromzat, mestergerenda pórfödén

Alaprajz vázlata, rövid leírása
helységek nevei, főbb méretek:Homlokzatok részlete és leírása:
Autói, udvari/színei:

meszelt fehér

Épületszerkezetek:

vertfal, zsupptető, mestergerenda pórfödén

Tűzelőberendezés vázlata,
leírása, elnevezése:

füstös konyha

Butor, prés, kut és jellemző berende-
zési, felszerelési tárgyak elnevezése,
leírása.

Felvétel ideje, kutató aláírása:

1966.julius Szabó László

Megjegyzés:

Fotó:

homlokzat.

ORSZÁGOS MŰEMLEKEI FELÜGYELŐSÉG.

1. Iktatói szám.

2. Megye

Somogy

3. Település

Sasitfa
Fénykőp tanyán.

Járás

Marcali

homlokzat

4. Méret

szám.

5. Felvétel ideje

6. Kutató aláírása

negatív

pozitív 6 x 9

1966. július

Szabó László



II. Épület

Somogy

Megye

Marcali város

A település neve:

Somogyzsitfa - szőlőhegy

Utcanév, házszám:
/ régi utcanév, állónév/

Szőllőhegy 87.sz.

Tulajdonos neve, lakása:

Kovács János Sávoly, Kossuth L.-u.55.

Építmény jellege:


borpince, presház.

Építés ideje:

1800 körül

/orrfal, nestengerenda/

Alaprajz vázlata, rövid leírása,
helységek nevei, főbb méretek:



Homlokzatok részlete és leírása:
/utcai, udvari/színei:

fehér

Épületszerkezetek:

lavazás vertfal, zsuptető pórfödém.

Tűzelőberendezés vázlata,
leírása, elnevezése:

Butor, prés, kut és jellemző berende-
zési, felszerelési tárgyak elnevezése, -
leírása.

Felvétel ideje, kutató aláírása: 1966. július Szabó Iászló

Megjegyzés:

Fotó: homlokzat

ORSZÁGOS MŰEMLEKI FELÜGYELŐSÉG.

1. Leltári szám.	2. Megye Járás Sármogy. Marcali	3. Település S. zsitfa Fénykép tárgya: homlokzat
4. Méret negatív pozitív 6 x 9	5. Felvétel ideje 1966. július	6. Kutató aláírása Szabó László



II. Község

Somogy

Megye

Marcali Járás

A település neve: **Somogyzsitfa**

Utcanev, házszám:
/rég. utcanév, dűlőnév/

Szöllőhegy 55.sz.

Tulajdonos neve, lakása:

Anda Jenő Sávoly Kossuth Lajos-u.61.

Építmény jellege:

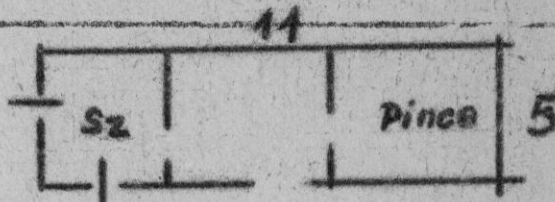
présház

Építés ideje:

1800 körül

/oromfal, nestergerenda/

Alaprajz vázlat, rövid leírás,
helységek nevei, főbb méretek:



Homlokzatok részlete és leírása:
/utcai, udvari/színei:

fehér meszelt

Épületszerkezetek:

tömésfal pórfödém

Tűzelőberendezés vázlat,
leírása, elnevezése:

szabadtüzhelyes

Butor, prés, kut és jellemző berende-
zési, felszerelési tárgyak elnevezése,
leírása.

bejárati ajtó



Felvétel ideje, kutató aláírása:

1966. július Szabó László

Megjegyzés:

Fotó: **homlokzat**

ORSZÁGOS MŰEMLEKEI FELÜGYELŐSÉG.

1. Leltári szám.	2. Megye Járás Somogy Marcali	3. Település Fénykép tárgya: S. zsitfa homlokzat
4. Méret negatív pozitív 6 x 9 szám.	5. Felvétel ideje 1966. július	6. Kutató aláírása Szabó Iászló

