

62120⁰: STABO LÁSZLÓ
62120¹S WOJSEK, 1866.

TART.: HÁROMFA MÉRI MŰEMLEKET

6 lap, 1 rajz, 10 félt

FÖLDRAZSI MUTATÓ: HÁROMFA

STABO MUTATÓ: X,
XXXIII, 3

PAPÍRIPARI VÁLLALAT

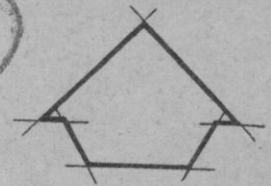


KISKUNHALASI GYÁRA

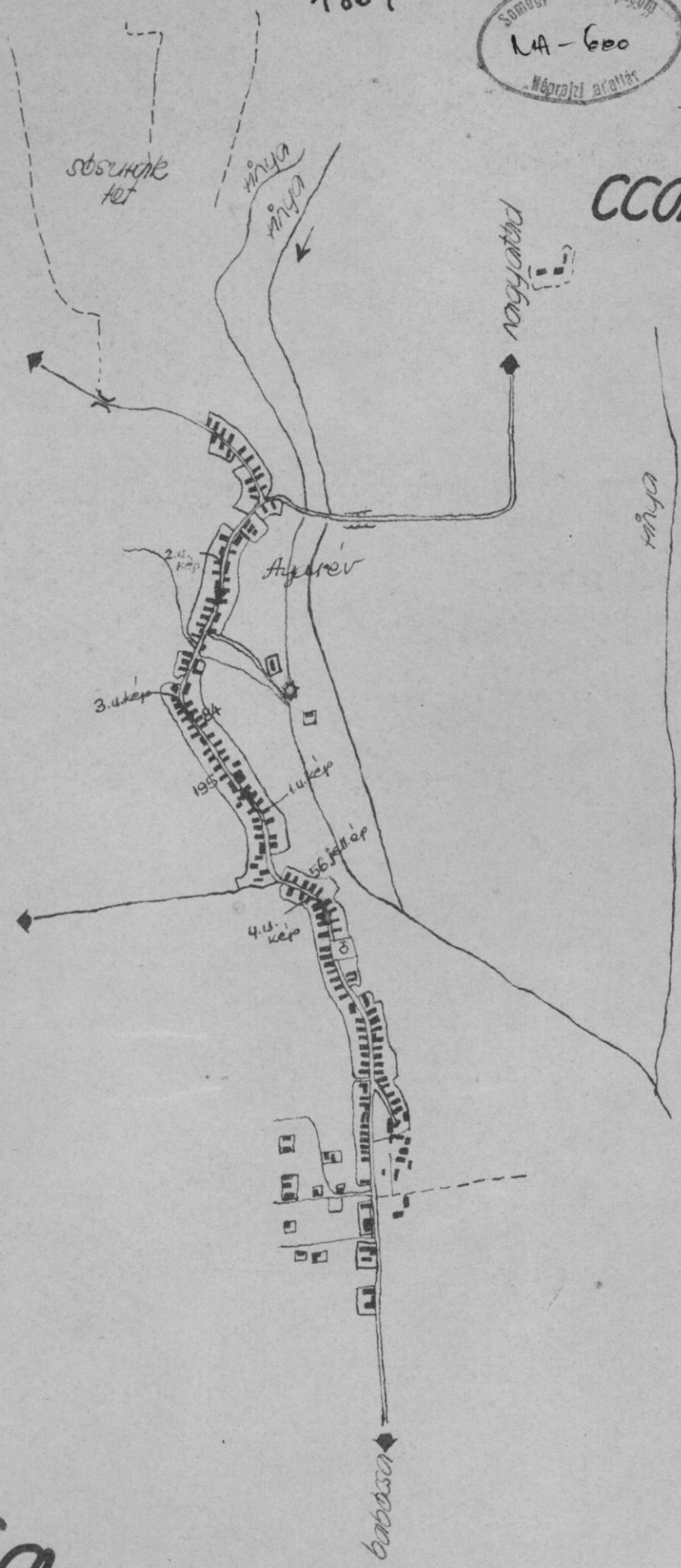
LELTÁRRA'S

ÁTVENETVE AZ EGYSÉGES LTK. 1861-es TÉTELE ALÓL

1861

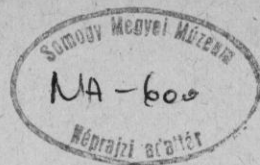


CC01 = 1:25000



hőmennyiség

1861.

Összefoglaló műleírás

Háromfa község Nagyatádtól D.re 16 km. távolságra fekszik. Vasutállomása nincs. Regionális szerepköre : Nagyatádi alrégióhoz fog tartozni mint főfalu. Tipikus egy utcás település, mely a Nagyatád - Babócsa közlekedési ut mentén épült ki. 348 ház van 1.400 fő rom.kat. 1377-ben Harumfa néven ismeretes. 1554-ben három ház volt. Agarév a falu északi része, a Festetich család birtoka volt. Itt található az uradalmi főördész-lak, a XVIII. századból mely a régi kincstári sóhivatal helyén van. A törökök idején egy aga tartotta itt lakását innét van a neve is. A határhoz tartozó rét egy részét "Sós urak" néven ismerik. A községhez tartozik Kis - és Nagy baratin puszta, belső major Sósréti tanya és Kettős-csárda valamint az Erdős-lak. Kisbaratin puszta a középkorban falu volt. A beépítés zömében fésűs elég rendszertelenül, szép utcakép alig található. A községben a régi építkezésből visszamaradt vertfalu épületek találhatók cserépfetővel és jellegtelen tüzelőberendezéssel.

Kaposvár, 1966. augusztus

Szabó László

I. Település: Somogy Megye NagyatádJárás

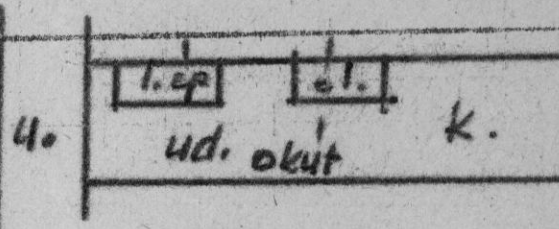
A település neve: Háromfa

A településszerkezet leírása/pl. egy utcás
 utcás, hidas, halmoz, szoros, kertes,
 két-belkerítés, stb./

A település, településrész, utca
 melyik része védendő.

A település függelékében /Szőlőhegy,
 gesztenyes stb./ vagy határában érté-
 kes népi építészeti emlékek védendőek
 /pince, présház, utazóház, csárda,
 tanya, híd stb./

A település jellemző telekelrendezési
 vázlatrajza, az udvartípus rövid
 jellemzése és elnevezése.



Milyen helyi építési anyag található?
 Felhasználásuk, megmunkálásuk.

homok

A helyi építési anyagból milyen
 szerkezeteket állítanak elő?
 Anyagok helyi elnevezése.

Települések besorolása:

- | | |
|---|---------------------------|
| a./ etnográfiai egységen belül
jellegzetes | nem |
| b./ táji jelleg, üdülés, idegenforg. | nincs |
| c./ regionális fejlesztés | Nagyatádi alrégióhoz mint |
| d./ megyei fejlesztés, helyi igény | főfalu |
| e./ átlagos, jellegtelen | átlagos |

Felvétel ideje, kutató aláírása

1966. aug. Szabó László

Megjegyzés:

Utcaképek

II. Épület

Somogy

Megye

Nagyatád

Járás

A település neve: Háromfa

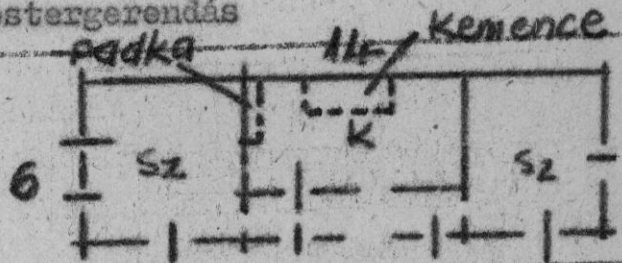
Utcanev, házszám: Kossuth L.u. 84
/ régi utcanev, dűlőnév/

Tulajdonos neve, lakósa: Krásecz József

Építmény jellege: lakóépület

Építés ideje: 1889 mestergerendás
/oromfal, mestergerenda/

Alaprajz vázlata, rövid leírása,
helységek nevei, főbb méretek:



Homlokzatok részlete és leírása: faragott öv-parkány
/utcai, udvari/ színei: fehér

Épületszerkezetek: vertfal, pórfödém

Tűzelőberendezés vázlata,
leírása, elnevezése: szabad-kéményes
kemenca

Butor, prás, kut és jellemző berende-
zési, felszerelési tárgyak elnevezése,
leírása.

Felvétel ideje, kutató aláírása: 1966. aug. Szabó László

Megjegyzés:

Fotó: homlokzatok

04445.

ORSZÁGOS MŰEMLEKI FELÜGYELŐSÉG.

1. Keltári szám.	2. Megye Járás Somogy Nagyatád	3. Település Fénykép tárgya: homlokzatok
4. Méret negatív pozitív szám. 6 x 9	5. Felvétel ideje 1966. aug.	6. Kutató aláírása. Szabó László



II. Épület

Somogy

Nevye

Nagyatád

Járás

A település neve:

Háromfa

Utcánév, házszám:
/régi utcánév, dűlőnév/

Kossuth L.u. 195.

Tulajdonos neve, lakása:

Fehér Pál
lakatlan

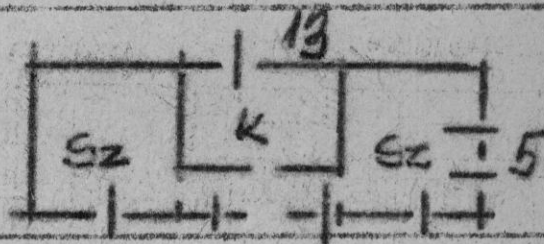
Építmény jellege:

lakóépület

Építés ideje:
/oromfal, mestergerenda/

1909 mestergerenda

Alaprajz vázlata, rövid leírása,
helységek nevei, főbb méretek:



Homlokzatok részlete és leírása: fehér, övpárkány
/utcai, udvari/ színei:

Épületszerkezetek:

vertfalú mestergerenda pórfödém.

Tűzjelölés vázlata,
leírása, elnevezése:

jellegtelen

Butor, prés, kut és jellemző berendezési,
felszerelési tárgyak elnevezése,
leírása.

Felvétel ideje, kutató aláírása: 1966. aug. Szabó László

Megjegyzés:

Fotó: homlokzat

64445.

ORSZÁGOS MŰHELYI FELÜGYELŐSÉG.

1. Leltári szám.	2. Megye Somogy Járás Nagyatád	3. Település Fénykép tárgya: homlokzat
4. Méret szám. negatív pozitív 6 x 9	5. Felvétel ideje 1966. aug.	6. Kutató aláírása. Szabó László



2



3



4

