


Ötösztő, KAMPIS TUKNÓ'S

ÖTÖSTÉS IDEJE: 1964.

TART.: RINYASZENTKIRÁLY NÉPI MŰEMLEKEI



13 lap, 12 pte

FÖLDRAJZI MUTATÓ: RINYASZENTKIRÁLY

SZAKMUTATÓ: X₁
XXXIII, 3

PAPÍRIPARI VÁLLALAT



KISKUNHALASI GYÁRA

LELTÁRNOVÁS

ÁTVÉRTVE AZ EÖTSEGES LTK. 1858-AN TETELE ALÓL

1858

II. Épület:

SOMOGY

MEGYE

NAGYATÁD

JÁRÁS

A település neve:

RINYASUTKIRÁLY

Utcanév, házszám:

KOSUTH L. N. 44

/régi utcanév: dülönév/

Tulajdonos neve, lakása:

NAGY LAJOS #.

Építmény jellege:

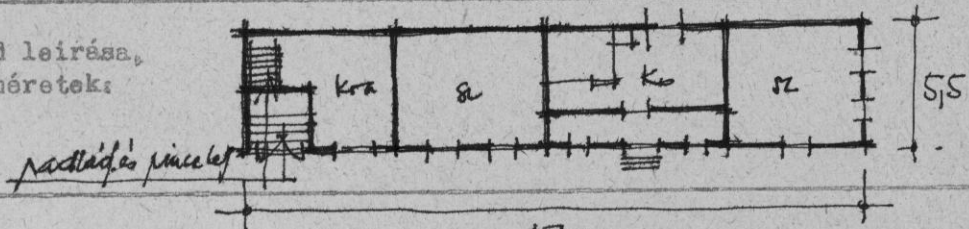
Lakóház

Építés ideje:

1898 (oromfal) kevés átalarítással

/oromfal, mestergerenda/

Alaprajz vázlata, rövid leírása,
helységek nevei, főbb méretek:



Homlokzatok részlete és leírása:
/utcai, udvari/színei:

17,0
utcai homlokzat ^{17,0} lépcsővel és párkányos taggal,
klasszicista ív timpanonos oromfal, felül, 1898-asán.
udvari homl. egyszerűbb, eredeti valós ablakmal.

Épületszerkezetek:

téglaépít, pöfödés

Tüzelőberendezés vázlata,
leírása, elnevezése:

—————

Butor, prés, kut és jellemző berende-
zési, felszerelési tárgyak elnevezése,
leírása:

—————

Felvétel ideje, kutató aláírása:

1964. szept.

KAMPISZIKÁS

Megjegyzés:

Fotó:

1 db utcai homlokzat

ORSZÁGOS MŰEMLEKI FELÜGYELŐSÉG.

1. Leltári szám.	2. Megye SOMOGY Járás N. ATAD	3. település RINYASÚT. KIRÁLY Fénykép tárgya: homlokzat
4. Méret 6x9 szám. negatív pozitív	5. Felvétel ideje 1964. szept.	6. Kutató aláírása: KAMPISMIKÓ



II. Épület:

SOMOGY

MEGYE

NAGYATÁD

JÁRÁS

A település neve:

RINYASTKIRÁLY

Utcanev, házszám:
/régi utcanév: dülönév/

KOSSUTH L U 50

Tulajdonos neve, lakása:

HORVÁTH J #.

Építmény jellege:

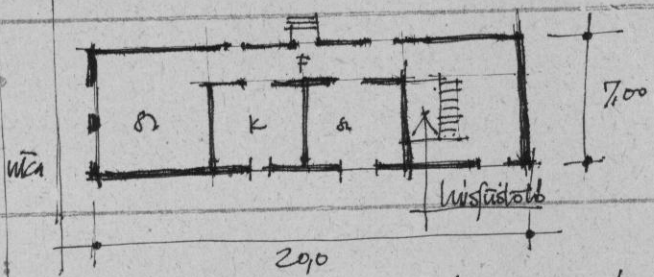
mod. gar. ép. (usele'dhári) 2 családra

Építés ideje:

/oromfal, mestergörönde/

1870 körül

Alaprajz vázlata, rövid leírása,
helységek nevei, főbb méretek:



Homlokzatok részlete és leírása:
/utcai, udvari/színei:

utcai homlokzat érdekessége a kosárv,
cseréni kiképzési felv., eredeti homlokzat
befalazott udvari tornyos, bsm. átjárásai.

Épületszerkezetek:

téglaalapot, főpácium, átépítés fedelnek,
cserepfedél (aj)

Tűzelőberendezés vázlata,
leírása, elnevezése:

Butor, prés, kut és jellemző berende-
zési, felszerelési tárgyak elnevezése,
leírása:

Felvétel ideje, kutató aláírása:

1964. sept.

KAMPISNŰKÁS

Megjegyzés:

Fotó: 1 db

utcai homlokzat

04445.

ORSZÁGOS MŰEMLEKI FELÜGYELŐSÉG.

1. Leltári szám.	2. Megye <i>SOMOGY</i> Járás <i>N. ATAD</i>	3. település <i>RINYASZTKIRÁLY</i> Fénykép tárgya: <i>HOMLOKZAT</i>
4. Méret <i>6x12</i> szám. <i>1db</i> negatív pozitív	5. Felvétel ideje <i>1964 szept.</i>	6. Kutató aláírása. <i>Kampisnikai</i>



II. Épület:

SOMOGY

MEGYE

NAGYATÁDI JÁRÁS

A település neve:

ZINYASZTLIRÁLY

Utcanev, házszám:
/régi utcanév: dülönév/

KOSSUTH L. U 83

Tulajdonos neve, lakása:

BALOGH SÁNDOR #.

Építmény jellege:

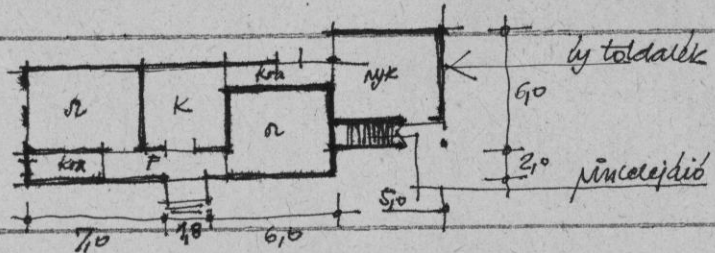
LAKÓHÁZ

Építés ideje:

1863, átépítve 1910-16 között

/oromfal, mestergerenda/

Alaprajz vázlata, rövid leírása,
helységek nevei, főbb méretek:



Homlokzatok részlete és leírása:
/utcai, udvari/színei:

utcai és udvari homlokzat egyaránt sárga, utcai oromfalra 1863. évről, udvari átépítés, eredetileg tornácos típus, fa portikosszal és 1910 től származó részt, díszes ajtóval

Épületszerkezetek:

ter (tornácos) falazat, rénszerű téglaszekercet, nyírtörzs, boltíves tornác (falazat) téglapadló (folyosón) tén-
len eredeti ujjlászárakkal

Tűzelőberendezés vázlata,
leírása, elnevezése:

Butor, prés, kut és jellemző berende-
zési, felszerelési tárgyak elnevezése,
leírása:

belső ajtó (udvari részén) eredeti vasalással (teigrabos)
1 "szobor"
1 " " felső üvegű részrel

Felvétel ideje, kutató aláírása:

1964. szept

KAMPISNÉ

Megjegyzés:
Fotó:

2 db homlokzat

a) utcai homl.
b) bej. kapu részlet

ORSZÁGOS MŰEMLÉKI FELÜGYELŐSÉG.

1. Leltári szám.	2. Megye <i>SOMOGY</i> Járás <i>NAGYATÁD</i>	3. település <i>RINYASZET, KIRÁLY</i> Fénykép tárgya: <i>HOMLOKZAT</i>
4. Méret <i>1 db 6x10 szám.</i> <i>negatív 1 db 10x6</i> <i>pozitív</i>	5. Felvétel ideje <i>1967. sept.</i>	6. Kutató aláírása. <i>KAMNISNŰKIR</i>



1858

II. Épület:

SOMOGY

MEGYE NAGYATÁD

JÁRÁS

A település neve:

RINYASZT. KIRÁLY

Utcanev, házzám:

/régi utcanév: dülönév/

KOSSUTH L U 90

Tulajdonos neve, lakása:

{ NAGY SÁNDY Lajosné RSZKR.
CSIKRE NAGY István Bpest

Építmény jellege:

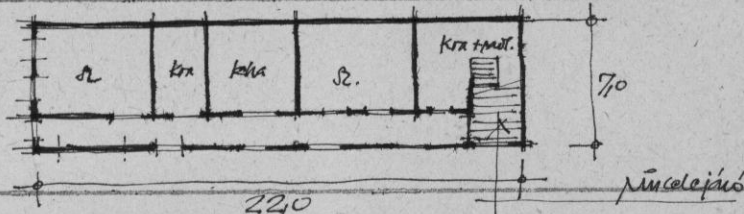
LAKÓHÁZ

Építés ideje:

1868

/oromfal, mestergerenda/

Alaprajz vázlata, rövid leírása,
helységek nevei, főbb méretek:



Homlokzatok részlete és leírása:
/utcai, udvari/színei:

utcai homlokzat 1868 évszám, fehér, klasszicista ívű pántány
zattal, udvari homlokzat eredetileg tornácos, íves kő-
részt, befallalva.

Épületszerkezetek:

vörfödém, téglafal stb.

Tűzelőberendezés vázlata,
leírása, elnevezése:

Butor, prés, kút és jellemző berende-
zési, felszerelési tárgyak elnevezése,
leírása:

Felvétel ideje, kutató aláírása:

1967. sept.

Karmisviték

Megjegyzés:

Fotó:

2 db homlokzat

a) utcai oromfal

b) udvari homlokzat utcánál felvett.

04445.

ORSZÁGOS MŰEMLEKI FELÜGYELŐSÉG.

1. Leltári szám.	2. Megye SOMOGY Járás NAGYATÁD	3. település RIMASZTIKIRÁLY Fénykép tárgya: HOMLOKZATOK
4. Méret 1 db 4x8 szám. negatív 1 db 7x10 pozitív	5. Felvétel ideje 1964. sept.	6. Kutató aláírása. Kamysnikis



1858

II. Épület:

SOMOGY

MEGYE

NAGYATÁD

JÁRÁS

A település neve:

RINYASUTKIRÁLY

Utcanev, házaszám:

/régi utcanév: dülönév/

KOSSUTH L. u 93 (régi u. n. n. „Kosztóthde”)

Tulajdonos neve, lakása:

"RINYAVÖLGYE" TÖRÖ
(tartái, boghásművelés st.)

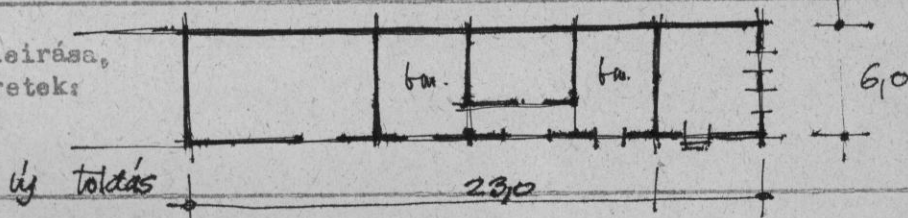
Építmény jellege:

lakóház

Építés ideje:

/oromfal, mestergerenda/

1844 (oromfal)

Alaprajz vázlata, rövid leírása,
helységek nevei, főbb méretek:Homlokzatok részlete és leírása:
/utcai, udvari/színei:

törben átépített, fehér színű, átlatáritott
fedélterés és bejáratok, utcai oromfalon 1844 évben
udvari homlokzaton íves tornác, új párdíszítés (falak)

Épületszerkezetek:

törben tornác, törben téglacsinnyal falak,
pórföldvár, törben endet: nyílászárókkal

Tűzelőberendezés vázlata,
leírása, elnevezése:

—

Butor, prés, kut és jellemző berende-
zési, felszerelési tárgyak elnevezése,
leírása:

—

Felvétel ideje, kutató aláírása:

1964. szept.

Kampisutkai

Megjegyzés:

Fotó:

3 db homlokzat

a) udvari homlokzat

b) udv. homl. részlet

c) utcai oromfal + észak

04445.

ORSZÁGOS MŰEMLEKI FELÜGYELŐSÉG

1. Leltári szám.	2. Megye <i>SOMOGY</i> Járás <i>N.ATAD</i>	3. település <i>RINYAST.KIRÁLY</i> Fénykép-tárgya: <i>HOMLOKZATOK</i>
4. Méret <i>8x10 1 db</i> szám. negatív <i>6x12 1 db</i> pozitív <i>[REDACTED]</i>	5. Felvétel ideje <i>1964. szept.</i>	6. Kutató aláírása. <i>KAMPMISKINÓ</i>



04445.

ORSZÁGOS MŰEMLÉKI FELÜGYELŐSÉG.

1. Leltári szám.	2. Megye <i>SOMOGY</i> Járás <i>N.ATAD</i>	3. település <i>RINYASZT. KIRÁLY</i> Fénykép tárgya: <i>HOMLOKZATOK</i>
4. Méret negatív pozitív	5. Felvétel ideje <i>1964. SEPT.</i>	6. Kutató aláírása. <i>KAMPMISMIKUS</i>
<i>6x12 1db</i>		



1858

II. Épület:

SOMOGY

MEGYE NAGYATAD

JÁRÁS

A település neve:

RINYASZT. KIRÁLY

Utcanev, házszám:

/régi utcanév: dülönév/ KOSUTH L. U. 04.

Tulajdonos neve, lakása:

KOVÁCS ISTVÁN H.

Építmény jellege:

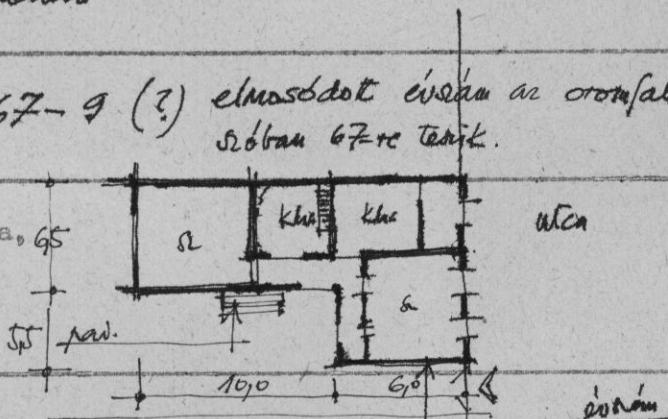
Lakóház

Építés ideje:

/oromfal, mestergerenda/

1867-9 (?) elmasódott évszám az oromfalon, szobrában 67-re tért.

Alaprajz vázlata, rövid leírása, helységek nevei, főbb méretek:



Homlokzatok részlete és leírása:
/utcai, udvari/színei:

térszében vakolt, térszében a bordás vakolat alatt nyers téglafalú felületű elanyagotól alapozott, eredetileg fehér színű homlokzat, térszében átlatolt, térszében eredeti nyílászorókkal

Épületszerkezetek:

téglafalazat, téglabottorát (szabadkéményes konyha 1963-ban elbontva) szobrász részén az, elői téglafalazatú ház a körszégekben. ábrázolt, átépítés, padlóra térszében eredeti, pörkölt.

Tűzelőberendezés vázlata, leírása, elnevezése:

a szabadkéményes konyhát kifestésüknek használták, majd 1963-ban a bontorát kinyitották az oromfalat, ezért elbontották, ma a helységet nem használják

Butor, prés, kut és jellemző berendezési, felszerelési tárgyak elnevezése, leírása:

1 db pad, állítólag 1867, bot belső butor, jelenleg az udvaron

Felvétel ideje, kutató aláírása:

1964. szept.

KAMMISTVÁNK

Megjegyzés:

Fotó:

3 db honal.

- a) utcai oromfal évszámával
- b) udvari honal.
- c) honal részlet a paddal

04445.

ORSZÁGOS MŰEMLEKI FELÜGYELŐSÉG.

1. Leltári szám.	2. Megye SOMOGY Járás NAGYATÁD	3. település PINYASZTKIRÁLY Fénykép tárgya: HOMOKZATOK
4. Méret 7x13 szám. negatív 7x11 pozitív 6x8	5. Felvétel ideje 1964. sept.	6. Kutató aláírása. KAMNISKI KÁROLY

