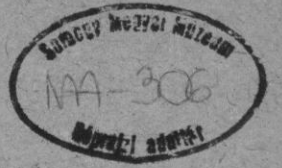


MA-306

Somogyi Múzeum
Művészeti Adattár



Gyűjtő: Csankó Pál

Gyűjtés ideje: 1963

Tóntalau: Művészeti felvételek

3 kép, 1 helyszínrajz

Földrajzi rajzok, Pomogyneutpál

Banmunkák, X, 2

XX XIII, 3

Iratgyűjtő

MSZ 5617
PAPIRIPARI VÁLLALAT




KISKUNHALASI GYÁRA

Feltalozás

4. részre az egyik 807-es tétel alól

807



V/25/1

5838.

I. Település: Somogy MEGYE Csongeri JÁRÁS

A település neve:

PORROGSZENTPÁL

A településszerkezet leírása /pl. utcás, hádas, halmaz, szeres, kertés két-belkertes, stb./

egyutcás

A település, településrész, utca melyik része védendő

A település függelékében /szőlő-hegy, gesztenyes, stb./ vagy határában értékes népi építészeti emlékek védendő-e/ pince, présház, utszéli csárda, tanya, hid, stb./

A település jellemző telekelrendezési vázlatrajza; az udvartípus rövid jellemzése és elnevezése

Milyen helyi építési anyag található?

Felhasználásuk, megmunkálásuk.

A helyi építési anyagból milyen szerkezeteket állítandók elő? Anyagok helyi elnevezése.

Települések besorolása:

- a. etnográfiai egységen belül jellegzetes
- b. táji jelleg, üdülés, idegenforg.
- c. regionális fejlesztés
- d. megyei fejlesztés, helyi igény
- e. átlagos, jellegtelen

jellegtelen

Felvétel ideje, kutató aláírása:

1963.

Lombár Pál

Megjegyzés:

807



V/25/2

5837.

II. Épület: Somogy

MEGYE Csurgói

JÁRÁS

A település neve:

PORROGSZENTPÁL

 Utcanév, házszám:
 /rég. utcanév, dűlőnév/
 a

/ névetlen utca / 54.

Tulajdonos neve, lakása:

Építmény jellege:

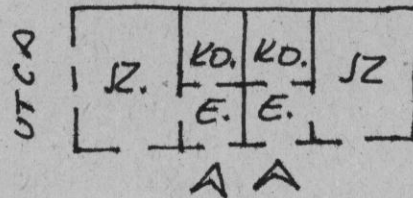
lakóház

 Építés ideje:
 /oromfal, mestergerenda/

1800 második fele

 Alaprajz vázlata, rövid leírása,
 helységek nevei, főbb méretek:

 Szoba + konyha + konyha + szoba
 és két előtér

 Egy telekre szóló két különbejá-
 ratu lakást tartalmazó épület

 Homlokzatok részlete és leírása:
 /utcai, udvari/ színei:

Épületszerkezetek:

tégla fal, cserép tető

 Tűzelőberendezés vázlata,
 leírása, elnevezése:

 Butor, prés, kut és jellemző be-
 rendezési, felszorelési tárgyak
 elnevezése, leírása:

Felvétel ideje, kutató aláírása:

1963. Lombár Pál

Megjegyzés:

Fotó: 21.



5837.

II. Épülete:

Somogy

MEGYE Csurgói

JÁRÁS

A település neve:

PORROGSZENTPÁL

Utcanév, házszám:

/ régi utcanév, dűlőnév/
a

/ névtelen u. / 68.

Tulajdonos neve, lakása:

id. Ritec János és Győrfi Éva

Építmény jellege:

lakóház

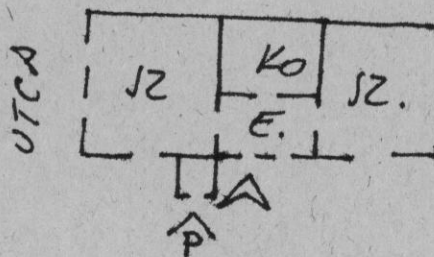
Építés ideje:

/ oromfal, mestergerenda/

1800 második fele

Alaprajz vázlata, rövid leírása,
helységek nevei, főbb méretek:

Elülső fele alapincézett,
lejárata az udvari homlokzatán.
Szoba + konyha + kamra és előtér

Homlokzatok részlete és leírása:
/ utcai, udvari / szinei:

Épületszerkezetek:

tégla fal, cserép tető

Tűzelőberendezés vázlata,
leírása, elnevezése:Butor, prés, kut és jellemző be-
rendezési, felszerelési tárgyak
elnevezése, leírása:

Felvétel ideje, kutató aláírása:

1963. Lombár Pál

Megjegyzés:

Fotó: