



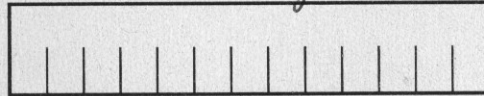
Gyűjtő: BALDOS EDITH
Gyűjtés ideje: 2007.

TART:

ATELÉPVÉLÉSNEVEL ILLETVE A FÖLDRAJZI
NEVEL ALAPJÁN FONTOS PONTOK
A TALI TERÜLETEN


5 lap

LOGIC



FÖLDRAJZI KUTATÓ: SOMOGYASZALÓ

SZAKKUTATÓ: X



I. A településnevek illetve a földrajzi nevek alapján fontos pontok a falu területén:

Temető/4/

- mikor kezdtek ide temetkezni
- a hagyomány szerint előtte hová temetkeztek
- vannak e híres emberek a temetőben
- katonasírok vannak e I.,II. világháborúból
- melyek a meglévő legrégebb sírok
- akasztott embert, öngyilkost, gyilkost, stb. hova, temető mely részére temették
- vannak e 1956-os halottak

Református templom/9/- műemlék

- története
- kik adakoztak az építkezéshez
- lelkészek jegyzéke, munkásságuk
- református iskolatörténet
- kegytárgyak, kik adományoztak
- régí ónkupák, kelyhek lefotózása
- anyakönyvet mióta vezetnek, azok áttanulmányozása, legrégebb családnevek, stb
- anyakönyv alapján elhalálozások okai/ pl. gyermekhalandóság/

Hajdani református iskola története

Református parókia – helyi védelem?

Hét-vezér fája/106 /A templom körül levő hét gesztenyefát a honfoglaló hétvezérről nevezték el

- hányban és kik ültették a fákat
- megvan e mind

Hősök szobra/11/ Az I. világháború aszalói halottainak emlékét őrzik/

- Hányan voltak oda, jöttek meg élve, kik haltak meg a fronton
- kik állították az emlékművet, ki készítette

Szanai-ódal /39 / Szanai dűlő / régészeti lelőhely/

- Ki a jelenlegi tulajdonos, vannak e cserepek a szántásban, ha igen gyűjteni érdemes

Halomi-dűlő /40/ /régészeti lelőhely, a területen található egy kb 20-25 öl széles 2 m magas, kör alakú, nem természetes eredetű halom.A népi a hagyomány szerint a azt mesélik, hogy a törökök itt vertek sátrat/ /Halomsír/

- ki a jelenlegi tulajdonos

Boronka, Boronkába /48/ Itt volt állítólag a Boronkay család várkastélya. A XIX. Sz. közepén itt állítólag kőkoporsóst találtak

- ki tud róla valamit, látta e valaki még a romjait, pontos helyét bejelölni, lefényképezni
- mi van jelenleg a helyén

Pusztaszent. Egyház /70/- A nevet nem ismerik, néhány évtizede sok emberi csont és kerámia került innen elő

- helyét beazonosítani



- mi van ott ma, művelési ág, tulajdonos
- lehet e a felszínen cserepet gyűjteni
- Acsák, Acsákba, Acsa /96/** Állítólag itt hajdan **Acsa falu** feküdt. A **templom romjai** a XIX. sz. közepén még láthatók voltak.
- a helyszínt pontosítani
- mi van ott ma
- ha szántás, gyűjthető e valami, templom helye látható e/ téglatörmelék/
- jelenlegi tulajdonos

Pödöri, Antalmajor, Pál-puszta/99/ csak azért fontos, mert valaki innen leletbejelentést tett **Tengerdi György**, Somogyaszaló, Antalmajor 31. sz. alatti lakos, a Déldunántúli Áramszolgáltató Vállalat dolgozója, 1963-ban, jelentette, hogy a Pélpusztai Állami Gazdaság területén villanyoszlop ásása közben 27 db-ból álló bronz övgarnitúrával ellátott avar sír került elő./ MNM.A. XIV.356/1963./Tisztázandó: Pélpuszta vagy Pál-major, Pál-puszta, ez itt volt e, vagy hol?
RRM.A.IV/58/20

Bók-föld, Bók puszta,- /104/ régészeti lelőhely, a tulajdonos neve fontos
-Aszalóhoz tartozik e
-művelési ág

Korpa-domb/121/ régészeti lelőhely
-gyűjteni érdemes a szántásban

Papragás - régészeti lelőhely
-pontosan azonosítandó a helyszín

II. A Somogy Megyei Múzeumok Igazgatóságának Adattára az alábbi régészeti lelőhelyek szerepelnek :

1./ **Hercegi földek**, pataktól D-re, **nagy római kori lelőhely- nyilvántartott régészeti lelőhely**

- ki a tulajdonos
- művelési ág
- vannak e cserepek a szántásban

2./ **a pataktól D-re szintén,- nyilvántartott régészeti lelőhely**

- ki a tulajdonos
- mi a művelési ág
- vannak e cserepek a szántásban

3/ Erdőben „**un. Desedai halmok**”, 70-80 tumulus van itt, /1878, Rómer Flóris/ / Mócsy András szerint az un transverzális római út mentén van, amely a megyén keresztül DK-ÉNY irányban haladt át/ ld. Mócsy András: Pannónia and Upper Moesia, London-Boston, 1974./ / **nyilvántartott régészeti lelőhely/**

4./**Korpa-domb, római telep / térképen 8/- nyilvántartott régészeti lelőhely a terület**

5./középkor/térképen 9/

6./ Halomi dűlő / halomsír/- nyilvántartott régészeti lelőhely

7./**avar temető** a település alatt, ld. Berta Árpád telke, Kossuth Lajos u. 98., saját készítésű, 1982. év, 13 avar sír és **későközépkori szemétködrök** / Bárdos Edith leletmentő ásatása/ **nyilvántartott régészeti lelőhely a telek és környéke**, az avar temető **közvetlen környéke** tisztázandó.

8./**Honfoglaló temető**, 1966 azonosítás szükséges / **Erdélyi István régész ásatása**, 1966. VIII.9-13-ig. 13 sírt tárt fel. Talált leletek: 1 db ezüst „S” végű hajkarika, 1 db lunula, 1 db nyitott bronz gyűrű, 1 db szív alakú veret töredéke, 2 db „S” végű hajkarika, 2 db vaskengyel és 4 db vas nyilcsúcs. X. század, honfoglaláskor
Adattári sz.: RRM.A. IV/58/5
Rajzleltári sz.: 258/1974, 273/1974

9/a **régi templom helye**, Soós István restaurátor leletmentése, 1958.május 19.- egy pár csizmapatkó – **nyilvántartott régészeti lelőhely a terület**/RRM.A.IV/58/2 /
/a község déli részénél XVII-XVIII. századi temető van, nyilván az elhordott templomépület helyével/
/Kocztur Éva azt írja 1961. évi terepbejárása alapján, hogy „ néhány évvel ezelőtt **útépítéskor** a templom tégláit és kűszöbkövéit.”/

10./**Papragás- La Tene temető – Nyilvántartott régészeti lelőhely a terület.**
/feltehetően már nem tartozik Somogyaszalóhoz/

11./ **Bók-föld- La Tene telep** / Bók Károly ajándéka, őskor, 1938/
Nyilvántartott régészeti lelőhely.
/ feltehetően már nem tartozik a településhez/

12./**szanai úti dűlő- NY-i végén magányos halomsír** / 1961. Kocztur Éva terepbejárása, római/ **Nyilvántartott régészeti lelőhely a terület.**

13./**Kossuth u. 100. sz.:** az istálló építések kb. 1920 körül? **Ló és embercsontvázakat** találtak/ avar temetőhöz tartozik/
bár, állítólag csillagtaralyos sarkantyút találtak mellette, az pedig avar nem lehet /
Az adat alapján a **Kossuth Lajos u. 100. sz. telek nyilvántartott régészeti lelőhely.**

14./**Kossuth Lajos u. 142. sz. / Végh Krisztián** / saját belső kertjében **római érmét** talált melyet a múzeumban bemutatott : IMP CONSTANTI-US AUG GLORIA EXERCITUS F/AQP- Ae3. Az érme elmondása szerint csekély mélységből került elő, **közvetlen környéke**, melyeket nem őrzött meg.
A találó elmondta, hogy az udvarban az utcfranttól 3-4 m-re kb. 2,5 m mélységben **halomsírok** kerültek ekő., feltehető, hogy szintén az avar temetőhöz tartoznak a csontvázrészek. A csontokat nem őrizte meg. / Németh Péter feljegyzése, 1998. július 21. RMM Adattára, 1.273 /
Tehát a **Kossuth Lajos u. 142. sz. telek nyilvántartott régészeti lelőhely**, a sír kora bizonytalan.

**Pontos lelőhely nélküli leletek Somogyaszalóról:**

1./Érem / pénz/ Zsigmond király idejéből /1386-1437/
Adattári szám: RRM.A. IV/58 Gyarapodási napló sz.: 5933
2./Érem /péNZ/ Mária királynő idejéből
1382-1385
Adattári szám: RRM.A.IV./58
Gyarapodási napló sz.:5932

3./Bögre, földásáskor találták. Tele volt Zsigmond király idejéből való ezüst pénzzel
Adattári sz.: RRM.A IV/58
Leltárkönyv: 1/205,2069.

Összeállította Bárdos Edith a Somogy Megyei Múzeumok Igazgatóságának Adattára
kötetében lefénymásolom az idevonatkozó adatokat, térképeket, a bejelölt
lelőhelyekkel, valamint okleveles említéseket, stb. Az avar temetőről, valamint a
honfoglaláskori temetőről illetve azok leletmentő ásatásairól részletesebben is írok.
A református templomról készült digitális felvételek 1-1 CD-je Irénke néninél és
Kovácsné, illetve, a templomi pályázathoz neki adtam át 1 példányt.

Anyakönyvekről, ónkelyhekről nem tudunk felvételt készíteni, mert be voltak zárva a
szobák lakott benne./ Parókia/

Kaposvár, 2007. május 8.

Bárdos Edith
régész


A katonai térképen bejelölt lelőhelyek:

- 1./ Hercegi földek, a pataktól D-re – nagy római kori lelőhely
- 2./ Hercegi földek, a pataktól É-ra, - nagy római kori lelőhely
- 3./ Desedai erdőben, un. „desedai halmok” / római kori halomsírok /
- 4./ Korpa-domb / átnyúlik a patak másik oldalára is, ld. Papp Árpád telke-római kori település É-ra, középkor
- 6./ Régi templom és templom körüli temető helye
- 7./ avar temető feltételezett kiterjedése / véleményem szerint nincs ekkora/
- 8./ Halomi dűlő / halomsír/
- 9./ Honfoglaló temető –leletmentő ásatás helye /Kiskovács Lajos telke, Erdélyi István leletmentése, 1966./
- 10./ Berta Árpád és a lánya telke, avar temető leletmentése, valamint későközépkori település személgödrei / objektumai/ / Kossuth Lajos u. 100.sz.,98. sz.,stb/
- 11./Kossuth Lajos u. 142. sz. – római érem és csontok

A helynevek térképén bejelölt pontok, számozás feloldása:

- 4./ **Temető**
- 9./ **Református templom**
- 10./ **Hét-vezér fája**
- 11./ **Hősök szobra**
- 40./ **Halomi-dűlő**
- 48./ **Boronkay kastély helye, Boronka**
- 70./ **Pusztasz. Egyház-** a nevet nem ismerik, de néhány évtizede sok emberi csont és kerámia került itt elő
- 96./ **Acsákba, Acsa-** itt falu feküdt, a templom romjai a múlt század közepéig / XIX. sz./ még láthatóak voltak.
99. / **Pödöri, Antalmajor, Pál- pusztas.**
- 104./ **Bók-pusztas.** - Ez a határrész Bók nevű személy tulajdona volt
- 121./ **Korpa-domb**

Kaposvár, 2007-05-09

Bárdos Edith

 régész