

NA-116

Somogy megyei múzeum.
Nemzeti adattár

NA-116

Gyűjtő: Hízsvallei György

Gyűjtés ideje: 1951.

Tartalék, monográfia

5 lap, 1 képep.

Földrajzi minták, Kapaszkészty
Szatmártól, XXXIII

Iratgyűjtő

**MSZ 5617
PAPIRIPARI VÁLLALAT**



KISKUNHALASI GYÁRA

feltalozás

theketve az egyezs. l. 126. képep. aldi

126



NA-116

Kaposkeresztúr község monográfiája.

összeállította: Hízsvalék György,
ig. tanító.

Lakóhely neve: *Thaposhorosztúr*.

A név eredetét homály fedi, változásáról nem tudunk. E helység alkalmasint azonos országgal a Szent-Kerent nevű községgel, mely a középkorban a pámonhalmi apátság birtoka volt. Első írás 1328-ban említik az oklevél, s ekkor a zselicoreutpalkai apát és a Derspich nyertés ura és a pámonhalmi apáttal. (Dr. Csáky).

Földrajzi fekvéséről fejlődése:

A Dunántúl D. K. i. része fekszik, ott ahol a zselic és E. K. eu. vidék találkozik. Baranyó vármegyével határos, devalon a község határa. Itt a határt a Kaposvár - Pécsi országút alkotja. Budapest - Győrfejeny vasútvonalától délre 3,6 km-re fekszik, Kaposvártól D. K. -re 17, a Kapos folyótól délre 2,5 km-re fekszik a helység. Két domb által alkotott „Varga - és Tölgyes” keskeny völgyben, kelet felé fekszik. Ez a völgy E. felé lejtésű, de lehetséges, hogy magyaráz a helységben is végig tartó völgyben. Erre mutatnak a kálvária-hegyi leleték, mely a községtől 3 km-re fekszik. Hirtelen látnak kőművesek a hely a megrázkódtat. A nyomok életmódjában nem feltétlenül meg az erdőre és a kőművesi munkára, s ingoványos talaj miatt. Így nem ott volt a hely a kőművesek, hanem kőművesi birtok ucsradt. „Szent István király adományként került a pámonhalmi apátság birtokába”. (Dr. Csáky.) A község idővel teljesen elpusztult a falu. Hagyomány szerint a falu pontult a virágkorában barátságos település is, melynek alapzata a régi temetőben ma is megtalálható. (A községben lakókat ma is még „barát” melléknevével illetik.) Az 1848-as időben a község határában az első a falu jobb oldalán, a múltban a Gyulai Gábor István herceg kelet felé fekszik, és a kőművesi munka, rét és erdő. A községben tartó Puntauer, az erdőn keresztül. Mivel Pác merőben ucsradt. A falu az utóbbi időben nem fejlődött és az elmaradtsággal magyarázható. Mivel fekszik a fő útvonalaktól és a vasúttól.

Territória:

19,2 km² a helyi terület. A község határában területen belül terület óta nem változott. 3459 kat. földrel 1945 előtt. uradalom terület 865 kat föld.



a körszéjé 2394 kat. hold. A felszaladulás után a körszéj lakói 2302 kat. hold., Ill. Gardos ágé 422 kat. hold, az Ill. Erdeméti pedig 735 kat. hold.

Környék:

D.K-re.

A járási, illetve megyei mélyhelytől: Kaposvártól 18 km-re felmívelt a Budapest - Gyékényesi vasútvonalától D-re 3,6 km-re. Főutinnal nem vezet a helyőrség kerületé. Északra a Orulovai - Kaposvári útvonal, D-re a Kaposvár - Pécin útvonal kb. 3,6-re huzódik nyugat - kelet irányban. A Kaposvár & Orulovai országútta 2,7 km hosszú bekötő út köti össze, mely 1939-ben épült. Kaposvár - Orulovai legjelentősebb vasútvonal, továbbá Kaposvár Rákospusztán, Ugyeshomokán kerületi föld arután közös uton, Orulovai Músdasi kerületi, föld arután közös uton közelethező meg. A körszéjct E-nél Baté (3,6 km) E.K.-nél Músdás (3,5 km) D.K.-nél Kiskeresztúr (3 km) Ny.-nél Neutalács (8 km) D.Ny.-nél Hajmás (10 km), határvölgy. Batéba közelebb, a többi körszéjbe földesút vezet.

Felzár:

A körszéj E.K.-i része itt ér véget. A "Föld-hegy" és "Varga-hegy" Rákospusztán ill. Músdás felé legerősebben kitágulva népszerű meggyát. A körszéj határa hullámos. Dombok és völgyek egymást váltogatják. A falutól nyugatra huzódik a Varga-hegy, E. Ny.-i irányban és a Baté-hegyben ér véget, Rákospusztán elött. Keletre a Tölgy-hegy huzódik E.K.-i irányban, ez a músdasi hegyzet ér véget. A két domb által alkotott völgyben fekszik a falu. A Varga-hegytől nyugatra huzódik a Tölgy-völgy, melyet nyugatról a pesti domb határol, nyugaton északi irányban huzódik. A Tölgy-hegytől keletre terül el a huzódó völgy, melyet keletről az észak-dél irányú Varga-hegy határol. A dombok, völgyek által alkotott észak-D-irányúak. A dombok magassága átlagosan 200-250 méter között változik a hegyes része felett. A Kaposkeresztúr, és Kiskeresztúr határai közt a körszéj távolsága 265 m magas. Fellevező a tájra, a sok erdővel, irántal kúrosított gödör. A Tölgy-hegytől és a Varga-hegytől két-három körös körös a faluba, melyet a járművek és az erdőmunkák alkotott. A gödöröket, erdőmunkákat a halomra aludt fűvel ültette be. A körszéj folyó melete, a folyó szabályozásaiig messzire, nyugatra volt, a Baté felé vezető út az ösi erdősek leállításáról járható. A falu a körszéj és a körszéj közti körszéj.

lól. Itt 1938-ban egész Somogyban észlelt földrengés, melynek utólagos földrengés volt - itt is éreztette hatását; hasonlóképpen az 1951-es is, de hátré nem olvastam.

Egyszerűség

Itt észlelt, erpódékos kőbe, a erpódékos erpódékos elvált is a lán, felismerhető az óceánikus hatás. A föld hővezetési egyenletre jellemző a jatszást az őszi erpódékos is ismerhetjük fel. Ma azonban megnövekedett az időjárás, mint rége volt. Magyarországot az erdő kiterjedésében kereszthetjük. A hőmérséklet ingadozása októberben a legnagyobb, de a tavasz is főleg mégis rendkívül. A melegebb fekvési helyek között a legnagyobb volt, aminek a változása, mely a levegőjárásról nézve volt, elfordult mindenféle formájú. Ritka az, hogy tavasszal kisebb-nagyobb fagyok is legyenek. Mindegy a falu és völgyben, domlok között fekszik, a fagyok a ködök, még nyáron is. Hosszú idő után a falut. Tünet éreztető a hőmérsékleti különbség a falu, nagyobb is melegebb fekvési helyek között, ugyan este és reggel. Fagyos nőtől alad. Nagyobb fagyos, mely a lán és a falu határait, legfeljebb a barátságos néven van nőtől kisebb fagyos. Erőt havi nével delugnantól jönnek, Hosszú felől. Regi tapasztalat, hogy az orvosi jövő felhők, mindig erőt hoznak. Legnagyobb hőmérséklet a júl és augusztus, de nem nőtől az erőt havi önök nem. Hosszú hőmérséklet 9-10°C között váltakozik. A legnagyobb erpódékos melegebb 700-800 mm. Fagyos időjei füstölésel nézve a lán a grünen erpódékos hirtelen is a növekedés.

Hírrejtés

A Hosszú határolás eredő három nagyobb is több kisebb időjárás pectolossza, a Hosszú, Craturospatuk, Teken patuk a Kaposfolyó ömlik. A malomok a falut ketté melle, reggelben daráló malomot hoztolt a felderrasztott rize. A malomok a Hosszú erdőben 3 fonalól ered. A Craturospatuk a Hosszú hegyen, a Teken patuk az áll. erdőben ered. Er utóbbi mellett halastavat is létezteték, de helyek ma füstölés van. Mind a három patuk délről észle felé folyik első idejei ömlesztik a dombolról lerúduló vizek is a Hosszú -



folypó mállyáj. Kizvalentó a körsejtől délre kurodó dombhat. Innen a víz egy része a Dvára, a másik része a kősz folypó felé irányul. A kősz folypó időreút kiöntésével kőszhat elos a mellett felező rételen, nádutókon. 1940, 1947 tavaszán és 1952 júniusában öntött ki a legutóbb. A halomágy mellétárait keseres kútak látványja. Melyekből 2-8 m. körött váltakoznak. Kézik földben meyei, stammes megletegeid elos.

Növényzet és állatvilág

A domborzat és egybeflat sajátosságait tükröző természet viszonyt alvára (600 m. m. u. felüli erpadék, dombos vidék.) a zart erdő. A körsejtől délre körül a körseji erdő (akác, fűgy, eres, bülbü.), állományok és nyújtó ar állomány erdő (tölgy, bülbü, akác, hárs, fenyő) délreleten a körsej határvonal határán időkénytri erdő (tölgy, bülbü, akác, fenyő stb.) Az állomány erdő innen egyes ligetváráig húzódik le zart (erősejt) erdőrejt alkotva. Az egyre-zereti nyírás után része nyírás erdő volt, de 150-200 emel erelőtt kényig-
hát, ma nádutó földek vannak itt. A fűgymentes jellegete fajja az egyes és a fűs, melyek néhol ligeteket alkotnak (körseji legelő, patakványú renge). A víznyomokban, gödörökben akácokat találunk. A kősz patak mentén a reji halastól helyen az áll. erdőket fűsre telepített. A körsejtől délre felező körseji erdő egy részének kivágásánál letartott a körseji legelő, melyet a dolub oldalán akác, a patak mentén fűs és egyes ligeték tartó-
nak. Jellegete gyakori a határvonal: paraj, kényifü, vadcsender, vadpász-
kassirva, folypó, kényifü, büzvárágy, pipacs, melhoró, kősz. felül. Patak-
mentén megtaláljuk a sőt, kákat (szuki) nádut, behorolhat. Gyógyú-
vények: hárs, orvosi székfü (pipitér), bodra, auyorvos. A kőszat, és orvosi néb-
füt kényifü kőszat fűsre kényifü. Rételen, legelőre található életögm-
bók: eniperkegyomba, enikegyomba, erdőlen: vargánya, nyílyomba, kiske-
gyomba, kényifü galambkák, kényifügyomba stb. Melyes gyomok: kényifü-
gyomba, disznóvarga, enikóvargánya, pófetygyomba, kősz. A körseji erdő-
ben nagy nádutban élnek a nádutok, őrek, vaddisznók, erék az erdő mellett
lévő nádutok tetemes kényifü elosnak a kényifü kényifü és fűsre-
mentén nádut nyír, fűgy, fűgy, az erdőlen fűsre él. Ezerlő nádutok
közül: a kényifü, kényifü nyír, nádutok közül: kényifü, verese, rétias,
kényifü él nagy nádutban.

Talaj:

A Rósszaj talaja eleggő változatos. A nagy talaj: Bazómerő, nályos talaj a Vyrin tetra és a Flarenton. A kevés fekete föld a Kopis folyó felé délre a 100 holdas és Vádatunai dűlőben, mészös felé észre néven, a Flomsten lósi homok talaj az unalodó talajfajta. Más talaj a gerda dűlő felé.

Mezőgazdaság.

Thapovkeresztin terület 3459 kat. hold. A Bráuló terület a leggyorsabb, 1926 kat. hold. legelő 130 kat. hold, erdő 866 kat. hold, rét 208 kat. hold, terméketlen terület 209 kat. hold, mész 94. kat. hold, és kert 21. kat. hold. A lakosság főleg búzát, rozsot, arpad, zabot, burgonyát, kukoricát, cukornapot, káposztát, nyári zöldséget, napraforgót, ricinust, mustárt, hajdimezt, méz kevert termel. A domboldalon nagyon sok a mésztermelés. Régebben vad fajokat, nyulat, ottelot termeltek, újabban azonban otteltek a nemis erdőre és borsóval termelésre. Erősebb mész: sarka, csapnyisz, mészteret, kisköcs, borsóval, olasz nyúl, kemény-fűves kádorok stb. Takarmány felé kőrök: lucernát, lóherét, lóherét, mézherét (mozgók) némiképp, erdőmész termel. A keves talajon még ma is termel a keves, melyet némiképp a domboldalon fel, retele pedig kevesen termel. fűvel, 170 mész, erdőre beszereltek. (Flord.) 1945 után a volt Ruzics-felé és a völgyben, valamint az állomás adott földben, Rósszaj területén az állomás gazdaság, mely 422 kat. hold földön gazdálkodik. Főleg zöldségféléket, mész, gyümölcsöt és gabonaféléket termel. 1954. ben 150 családhoz mézherét is beállított.

Állattenyésztés.

Mintán a legelő mennyisége legelőre nem alkalmas, leggyorsabb is-tállózó tenyésztés folyik. kb 150 méz állat van. Főleg a cipra, bonyhádi fajta tenyésztés. Értől-tavonig Taventől-önig egyes gazdák az erdőben, dűlő utakon legelőt tartanak. A domboldalon viszonylagos megjelölés a nyári-teret, és, mészteret terület tenyésztés kb. 70-80 pár van belőle. A juh-tenyésztés nagyon el volt terjedve kb 550-600 db rúd, de 1953 óta a nyel-teret kb 80%-át elpuntitotta. Főleg a mészteret tenyésztették, ma his az erdőre fajta jobban kedvelik. Barmfi-állomány rezes, kend

eltesjedni a polgárosodásért. Fölleudülése van a mezejek is.

Erdőgerdőludás.

A körjegyet D.-es. Ny.-on, D.K.-en erdőben kívül. Ennek az erdőnek a körjegyet tulajdonát képezte, a többi pedig mezejeké volt. (Biro., - Horváth.)
A helység a körjegyet határában levő gödröket, vízmosásokat és más hely-
neket nem hennőlhathat demutálalattal akár párosítottak is, mely jó hírelt
és szorítmát ad. A felmérés után is elött, és utána, mely az erdőtől állami
kereskedésben nem vették és a felekezésekkel egyetemesen nem kötötték, valló-
gerdőludás folyt, sok fát kivágtak, helyettük újat nem ültettek. A körjegyet,
de főleg az állami erdeiket, tölgy, hárs, fenyő ültetésével próbálják a hia-
nyokat, erényük az erdőgerdőségek új területek befánitásával is csoport-
ja az erdőterületet.

Ipar.

A háziipar (kiszűrés, nyírás, fűzés) mely régebben el volt terjedve, mind-
enkívbe hanyatlóban van. A háziipar nem volt fejlett, ma sem az. 1948-ig da-
náló malom is működött (Ferenc Thórhely) melyet a feldurrantott mezejek-
ről már hagyott. Ma az egy malom darab is működik. (Miklós Gyula.)

Kereskedelm:

"Általában meg sem éltek". Régebben az országban volt és az körjegyet keres-
me működött, ma is csak működik a Földm. sz. kereskedés. A helység
főleg a kereskedés, a kereskedés és demutálalattal piacokra szállítja. A körjegyet
sem vonatkozásban, sem pontja nincs. Szundráthi a 3,6 km-re Fehér Bati-
ban van. Határon kereskedés nincs.

Lelkőhely története.

A múltat feljegyzésből is megülh ügy. Ereklől országos keres all rendelkez-
keresre. E helyre alrahasonít azonos arrol a Breut - Kerent után körjegyet,
mely a közeplomban a pannon halmi apátság bitoka volt. Első irleu 1328-ban
említik az illerelek a chler a zselészentpálai apát és a Dersfal userték
eserebe a pannon halmi apattól. 1364-ben azonban visszakerült a pannon -

halmai apátság britoháza. Siegfried pauer halmai apát kúliiben 1358-
 ban art állította, hogy keut fstrau kiraly adománya alapjan kenilt a
 pauer halmai apátság britoháza. A közepkorban Tölue vármegyéher tar-
 tozot. It 1463-ban nereszó Kerentün Pál tolvánómegyei kiralyi embor
 imen mármazott. It 1660.én pauer halmai deismenáltóságpegyéhlen
 Csolbauer váráher tartozó jószágkeit prducló. Egy 1700-1702 évöl va-
 ló ömeias nemnt ar egyh keentur a Balogh család britoháza, a mánh po-
 diq Jankovics fstrau volt. 1715-ben csak 7 hártartást irt ak leme ön-
 re is ekle Jankovics fstrau britoháza. 1726-ban a fele Jankovics fstrau
 fele pediq Csolbucyai Péter is Husfelder Pálé. 1733-ban fele Jankovics
 fstrau, fele pediq Csolbucyai Gyal Gáboré. 1757-ben Nierky Krisztofe is
 Gyal Gáboré volt. 1776-ban ar egyh helyeg gróf Nierky családé volt.
 A XII század első feleben gróf Helyouay Helyó volt a földesura, a mánh
 britohái 1848 után Csolbucyai Gyal fstrau herere kenittek. Utána örv. Kund
 családé nül. Csolbucyai Gyal fstrau volt itt nagyobb britoháza. A viii. évt.
 keuzlom 1911-ben épült. It vegy. keretű helyeg állítólag egy kulcsor állott,
 mely ö vörökeretes keretű volt. 1843-ban megduem ar egyh közeq le-
 egyett. It határhaz tartozó Rácsmerő helyeg hajdau ndezőh tartóhód-
 bak, ma Puntamerő a neve. It mindóhol dülő omos vette o nevet, hogy e-
 zen a közim egy dorus neri en'kös egy boughádi husans eridöt meggyil-
 telt. It közrejher tartozó Telep pouta is Puntamerő-telep Róhó pouta
 erelőh Helyouay név alatt volt ismeretes. 1835-ben meg önálló jobbq-
 falú volt 130 lakossal, ekle fstrau herere Entesháry volt a földesura. 1856-
 ban Csolbucyai Gyal fstrau. Telep pouta 1701-1703-ban a Balogh Hudvós,
 1726-ban Jankovics fstrau Csolbucyai Péter is Husfelder Pál britoháza. It első
 világhalmi után Róhó is Telep poutáhn tartozó rént a Föld híllóhok
 kispoc cellórtá, melyek egy rént a közrej kulcsqja, más rént Dr. Ru-
 zics Károly-Budapesti úméd neri meg. It erdöt pediq Rivo is Hentel
 vándorlqri meg. 1919-ben itt is megduclult a helyi faeacs Réien fstrau
 volt ar elűh, két kaspováru vittel, de imen heman ar meladen loezytattál.
 Lírmen (Hólu) közeqli nenereröt a fehe'teror kaspováru agyor lötte.
 A kaspovádi fele földesura máh kúntóm kenilt a Kundz fele britoh
 Telep pouta rére. 5-6 hárbely kenilt kúntóm, hokas melbet usqseu
 adtak ereréle. It Horthy rendnes alatt a közrej mag, réne eladórdott, sok
 család kórhonicut (Hódrés Hórus) nómire des voltok ar ónerésk. 1945-
 ben a volt máh britohok kenittek kúntóru.



8.)
Benejsemlés.

A török időkhöz elött a város kerületi birtokosai volt itt kolostor, vele együtt az egy falu elpusztult. 1715-ben csak két hártartás volt a faluban, valószínűleg az eretani követték időközben nevesült be. Az 1848-as időkhöz közzelélvél meg kiadokult a mai falu. A lakosság száma 500-1000 között változott. Ma 920 lakosa van. A községhez tartozik Füstauerő, Rólióssmúta, Telenpunta, Flugshegy, A lakosság legnagyobb része magyar. Telen és Rólióssmúta cipészeti laknak, Erék a mültök, műanyagélték, kerégtészték élték, ma, rendszeres dolgozó, munkás erdő és áll. gazdaságban dolgoznak. Az első világháború után, Rólióssmúta parcellázásra alkalmasra, ide 7-8 szék család is betelepült, akiket a ma ismét világi, helyi utcai telepítettek. A falu első része rendszeres laknak, akik van diktatórikus és közművelés.

Műveltség.

A török időkhöz elött a város kerületi birtokosai volt itt valószínűleg, de az a faluval együtt elpusztult. A széki exekúciák, magyar a neutrálián: plébániák plébániákhoz tartozott, az első iskoláépítést 1837-ben építették fel a mai iskola helyén a híres adományból az 1939-ben lett új építve, az iskola 1924-ig egy tanári volt, ettől kezdve két tanári lett 6 eleve és 3 továbbképző (ismétlő) osztállyal, majd újabb osztállyal. 1948-ban a volt vb. iskolát állományították. Ma is két tanári munkádik és két tanári az all rendszeres. Most van egy-lobes a kultúrathoz, a volt községi kerületi akadémia, rendszeres tanadalmi munkákat is allami hozzájárulással. A műveltség, mely rendszerben az egyik tantervben volt feldolgozott, az épülő kultúrathoz be van építve. 1953 nyarán 200 kötetes könyvtár alakult, mely ma 286 kötetlöl all. 1947-1949-ben megszervezték a helyi Tanács, melynek elnöke Mező István Károly pedig, Tülek József lett. Tanácsvezetőként körül megszervezték a Községi Bizottság, DÍSZ. MND Sz. Műveltség csak gyűjtés, az MND Sz. pedig egyáltalán nem működik. A felvett lakosság közele a Sz. F. T. Estékben, gazdasági kézikönyv is rendszeres elődörökon történelmi népművelés munká. 1948-ban megszervezték az utóéropát, mely az iskola és a községi kulturális életben tevékenyen részt vesz.

Május.

Egyikeres.

A lejegyzék mai 1848 szeptember (kettő is van belőle) feljegyzés, ma-
badra'neves. Feljegyzés a hónapra az onkológus formák, hónapra a főleje-
nattal, mely a hónapra került. Tervez miközben jobbra és balra egy-egy
ajtó a lakás és a "hinta" növény, melyet csak a mezei alacsonyabb
harmadik. Belső arányon van az ismétlődés és a lakóházzal
összeírta - a papra, majd az öltözék leírásai. A régi házat és
mellékleteket pontosan leírta. A padlózat, díngölt föld. Az
új házat befűtőlel építették, padló "hinta" növény és a mezei alacsony
harmadik. Gyermekruhák díszítet a díszítő, valamilyen kerek ruhát,
amelyek legelőre vannak beléve, hátra a szemé, vagy denke. Feljeg-
zés szeptember a feljegyzés csak kettő van. Lejtőbe hier, csapadék mai 70 die, a
regi csapadék házat, mind a régi házzal építették át.

Iszohórok:

Regén, de még ma is a kéknyelű pontok között a régi regények meg a történetek, a
kedvenc háza és a régi háza között a történetek között a történetek. Több
több fontos, "kedvenc háza" jánál, (A kedvenc háza szeptember szeptember,
hogy pontosan legyen.) ahol vannak, néhány, és történetek. A történet,
sokan a régi háza között a történetek. Még ma is meg van, és a régi háza
jén a régi háza. Találtam a régi háza (itt is jánál a történetek) ma
ma is csak a régi háza van a régi háza. Többnyire a régi háza között a
kedvenc háza, a régi háza jánál, ma is a régi háza között a történetek, ha-
bár mind a régi háza között. Többnyire a régi háza között a történetek
összeírta a történetek között a történetek, hol a régi háza között a történetek
este a régi háza között.

Májusjegyzék.

Az anyagok megjelölés mellett a kedvenc háza között a történetek, ma a régi
háza ma is a régi háza között a történetek. Többnyire a régi háza között a
regények, melyet a régi háza között a történetek, és a régi háza között a
regények között a történetek.

Nejsnielet.

A regi nejsnielet ugruait, me uer' crah itt - ott, föley ar időreblakua
 holdajul mag. Nundmudlak vert hódit a "vanni dirut". It ősmorah és
 lányok bönökuyát shordtak, a mevesekék "reudégluq'bol" került uer
 hontyot, melyet keucéypanisból kerítysti felate uerueuel kerunt és ri-
 gnyöröit paita vett künül. A lányok nek cifra, ki gnyöröit erabot m-
 tok fajdionül a hony loba. Teles a gnyörünya is a fahaluupa volt
 ar átalakua habléli. It gnyerek is éolála is abluu jartak. Kint ar aj-
 tó elitt a blunpát kerüytül is neu hordtak be a lekerés la veret. Ma
 uer' erak elietre talóshetó fahaluupa, helyde a hony cam kerott gnyu-
 rdreipó járja. A lögatyá, pütyrés doluaéy me uer' teljeseu lu'ment
 a dinatlok.

Lekonyaj.

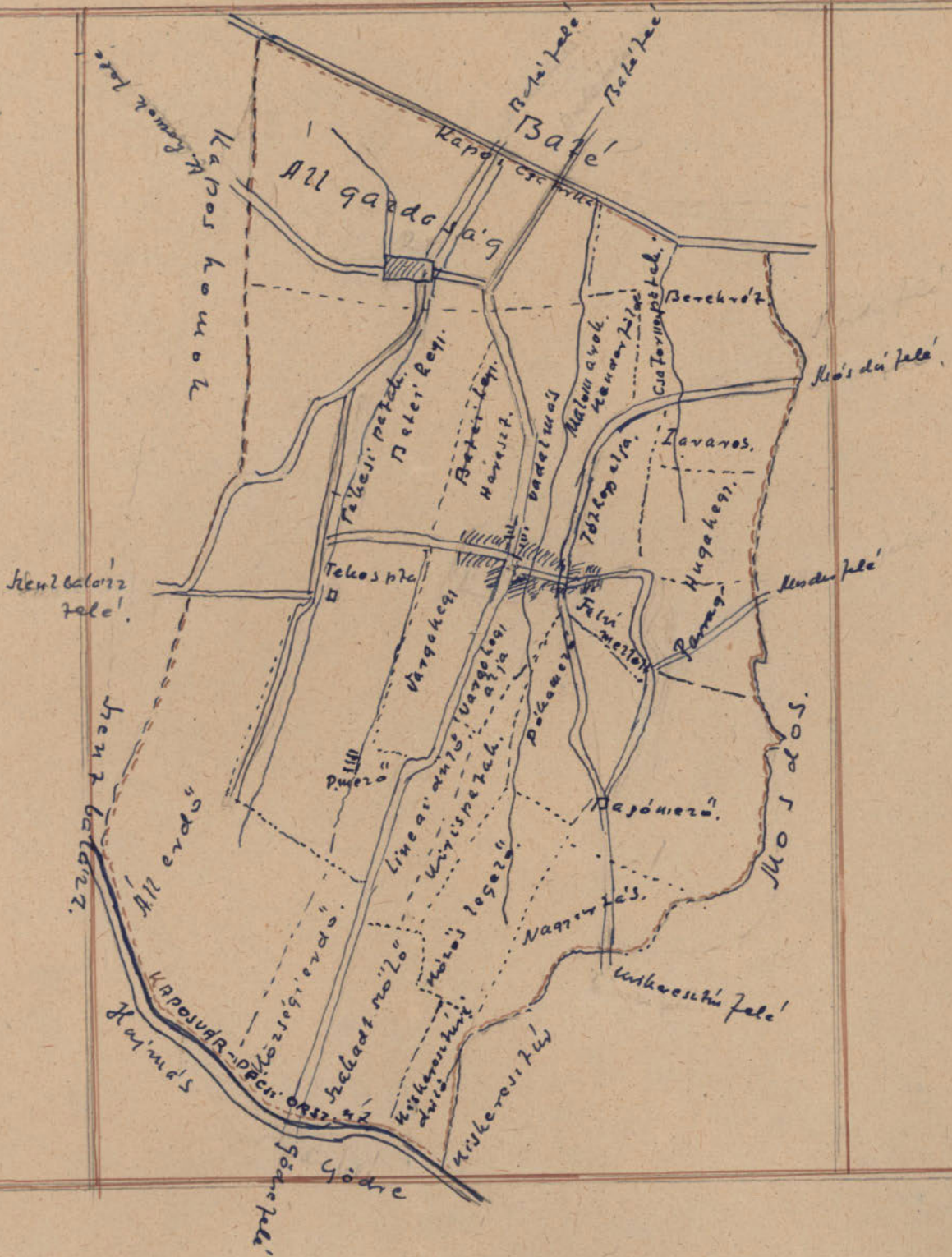
A lekonyaj magy reise a telkerék, is xellesék kerünyerottja. "Reisü-
 donell" erak kerüv rau, erakat neu is kerüytül erueés te'rünelo a kerünyel-
 kel. Általában magyaleus, munkaneretó uer'. It időreblak erueás inéuti,
 is mörölköl neuuwei uicelkodes a magyeresü lesleu ny'váruul mag, de a
 fiatalabb neuuc él' elegy' kerünyeltek. Ertölere, jöröusaéy, jöröuh
 uer' chato' er - it erak kerünyel' kel, aluk re'nyes ködtek. It kerüny,
 mely re'geblen magy er volt kerüny (vixs'malés, öntés) me uer'
 kerünyel' rau. Öltörködésre, föley a lányok kerüny a duak, m'ndes uer-
 keretis u'nerne iy nuhe kell, aluk is, hu magy keel kerünyel' kel. It kerüny
 átalakua jöröuh, ualborates nuh kerüny, tel' időreblak, átalakua uer-
 ta kerüny er kerüny. It időreblak, de föley a kerünyel' kerüny magy, a reise
 a kerünyel' kel is a tudós inéuti, de neu kerüny magy a kerünyel' kerüny és
 a kerünyel' kerüny. It kerünyel' kerünyel' kerüny kerünyel' kerüny.

Skopn kerünyel', 1914. augusztus hó 12-ét.

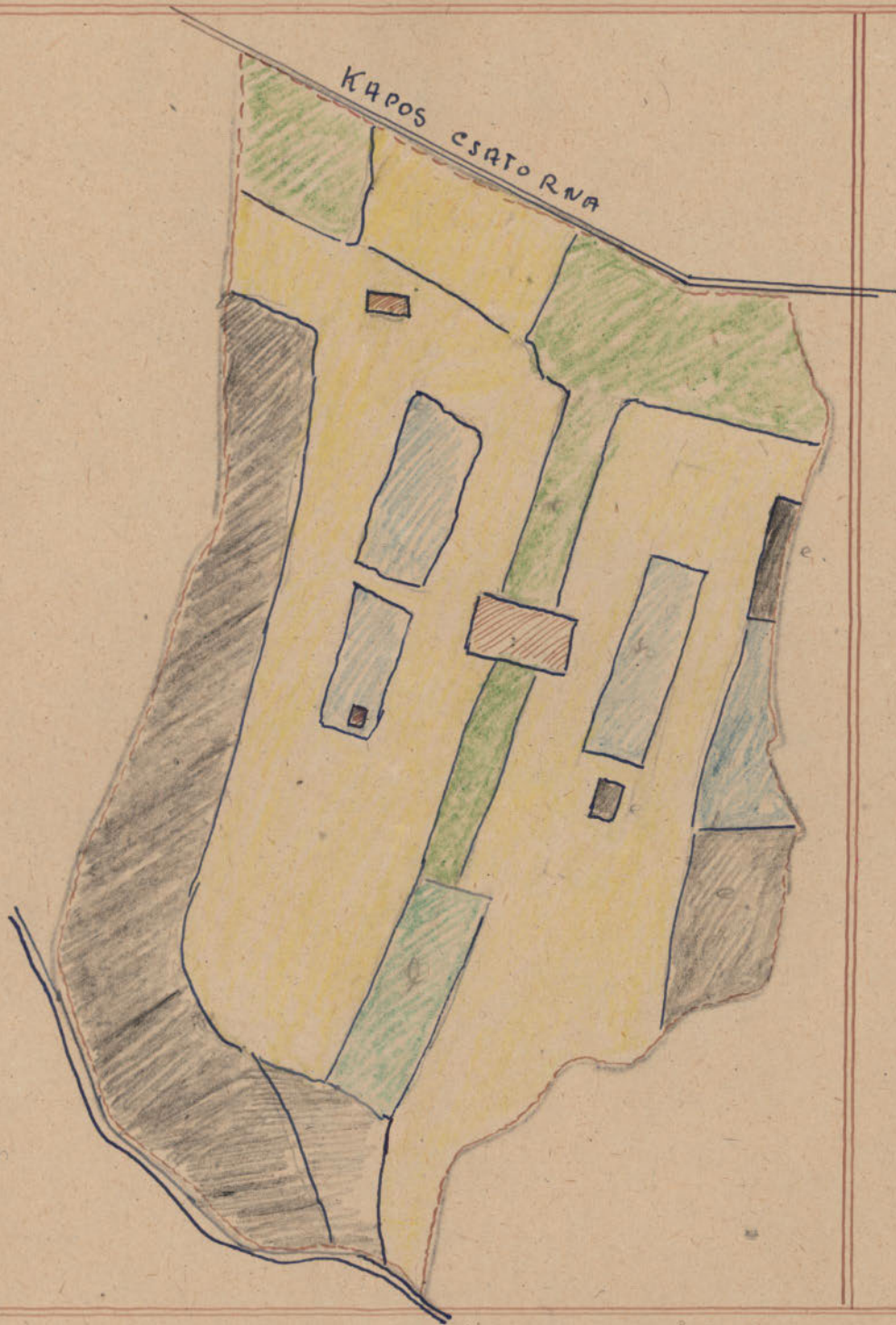
Ömerelli totta is a uer' kerünyel' kerüny kerünyel' kerüny:

Kerünyel' kerüny
 ig. kerüny.

Kaposkeresztúr körsege és környéke!



Kaposke RESTUR közseg növényzeti térlepe.




-  szántóföldi növ.
-  Ret.
-  Legelő.
-  Erdő
-  költő
-  Település
- 



Kaposkeresztúr község talajterképe



-  Agyag.
-  Homok.
-  Vályog.
-  Berki talaj.

Kaposkeresztúr közseg vízrajzi térképe.

